



UNCUYO
UNIVERSIDAD
NACIONAL DE CUYO

TRABAJO FINAL INTEGRADOR DE LA MAESTRÍA
“Las Familias puesteras de Cacheuta Sur. Estrategias de subsistencia frente a la
ausencia del Estado”

Maestrando Ing. Agr. Pablo Bauzá
Benedetto

Directora Dra. María Andrea

Mendoza, 21 de octubre de 2022

DEDICATORIA

A mi vieja y a mi hermano por hacerme ver las cosas de otra forma siempre.

A la Sara y al Lucas por el tiempo que les he robado con este trabajo. Con la promesa de devolverlo a partir de ahora.

AGRADECIMIENTOS

Primero a mi directora, Andrea Benedetto, por aceptar el desafío, tenerme cortito, traerme de vuelta cada vez que me desvié del camino y por el laburo enorme que significó la dirección de este trabajo.

A las compañeras: Marian, Ari, Belén, Amalia, Sami y Claudia, por el apoyo en los momentos difíciles (del trabajo y de la vida) y por aportar esas vueltas de tuerca que hacen falta cada vez que uno se traba. Sin ellas ni siquiera hubiera empezado.

A las puesteras y los puesteros que aceptaron contarme un poquito de sus vidas

ÍNDICE DE CONTENIDOS

Introducción	6
Antecedentes y marco conceptual	10
Descripción del territorio y estrategia metodológica	23
Análisis de resultados	27
Sobre el Plan Municipal de ordenamiento Territorial (PMOT)	27
Sobre el agua o la escasez...	38
Ruta Provincial 84 “la inexistente”	42
Sobre las ripieras o la descripción de mansos pozos	48
Campo Cacheuta el basural a cielo abierto y la escombrera municipal	51
La problemática de acceso a la tierra y la competencia por el suelo	58
Falta de infraestructura social y de comunicaciones	64
Inseguridad: puestos desvalijados, falta de policías, pumas, perros y ladrones de ganado	72
Actividades económicas del territorio y su gente. Estado (provincial y municipal) entre el no reconocimiento y la falta de apoyo.	74
La vida cotidiana y las estrategias para vivir	82
Estrategias desde lo productivo para generar ingresos. Las redes invisibles	84
La organización como alternativa frente a las más importantes limitaciones estructurales: El Agua	89
Estrategias desde lo cultural	92
Discusiones para no concluir	99

Bibliografía	105
Anexos	112
Guía de preguntas	112
Entrevistas	115

INTRODUCCIÓN

En enero de 2019 la Asociación Los Cerrilleros se acercó al INTA La Consulta para informarse de una convocatoria -concursable- de Proyectos Especiales destinada a la construcción de cisternas de placas, del Programa Pro Huerta, del Ministerio de Desarrollo Social de la Nación, implementado a través del INTA en todo el país. La disponibilidad de agua apta para el consumo humano y para el uso agropecuario es una de las problemáticas más importantes que enfrentan estas familias.

En el marco de los proyectos especiales, para poder definir el problema y realizar el diagnóstico correspondiente, durante casi tres meses se realizaron entrevistas y reuniones periódicas con todas las familias interesadas, avanzando participativamente en la formulación del proyecto. Finalmente, el mismo fue presentado y aprobado en el mes de abril. A través de esto se obtuvieron los fondos para la compra de materiales y herramientas para la construcción de cisternas de placas para dieciséis familias y para la escuela primaria Agua de las Avispas. La propuesta contemplaba la participación en las capacitaciones y talleres, para luego poder ejecutar la construcción comunitaria de las cisternas.

El proceso de talleres demostrativos de construcción comunitaria de cisternas comenzó en octubre de 2019 y se extendió hasta que las restricciones de la pandemia y el frío hicieron imposible seguir avanzando.

El proceso previo para obtener la información (reuniones, recorridos y entrevistas) sumado a las jornadas de trabajo comunitario, permitieron definir la situación que luego se transformaría en el problema de investigación de este trabajo final integrador. El cual propone estudiar en el territorio de Cacheuta Sur, las intervenciones del Estado que han provocado un conjunto de dinámicas sociales, ambientales y político-institucionales de quienes habitan ese territorio. Las familias puesteras vienen generando estrategias de vida para poder subsistir en ese territorio a partir de sus condiciones concretas de existencia. Se propone conocer esas estrategias y cómo las intervenciones del Estado han incidido en las mismas

Existe un vacío de conocimiento sobre las diferentes intervenciones del Estado (provincial y municipal) en las dimensiones ambiental, social y político institucional en el territorio. Estas intervenciones pertenecen a diferentes áreas de trabajo (ambiente, salud, educación,

seguridad, etc.) y a su vez, algunas están enmarcadas en el ámbito provincial y otras en el ámbito municipal, todo esto genera una aparente desconexión entre las intervenciones. El presente trabajo pretende analizar estas intervenciones como parte de un mismo proceso.

Por otro lado, el desconocimiento sobre un análisis de fondo de las estrategias familiares de vida de quienes habitan el territorio dificulta a la posibilidad de apoyo institucional a las familias y organizaciones del territorio.

En cuanto a la justificación del presente trabajo, es imprescindible decir que, si bien existen trabajos sobre familias puesteras en el secano mendocino, ninguno toma esta zona en particular. No se han encontrado trabajos de investigación que hablen sobre las estrategias familiares de vida de familias puesteras de este territorio. Tampoco sobre el accionar estatal contemporáneo que concentre tantas intervenciones perjudiciales para la vida de las familias que habitan un territorio en Mendoza.

El territorio sobre el que se pretende trabajar cuenta con un basural a cielo abierto, actividad minera de canteras con escaso o nulo control (es posible haya canteras ilegales), prácticamente no tiene mantenimiento de sus rutas y caminos, no cuenta con una sala de atención primaria de la salud, ni con un puesto policial permanente, no cuenta con promoción turística y está enmarcado en una zona en donde está permitida la “exploración para posible extracción de hidrocarburos no convencionales” (fracking). El municipio no reconoce la actividad productiva principal de las familias, tampoco reconoce que se continúa con la actividad petrolera y no tiene en cuenta a las familias que habitan el territorio a la hora de pensar en el ordenamiento y el desarrollo del mismo. Desconocer a quienes habitan Cacheuta Sur a la hora de plantear un diagnóstico del todo el distrito de Cacheuta implica que la totalidad de las políticas públicas planteadas en el PMOT estén destinadas a los alrededores de la Villa de Cacheuta en la RP82. Estas son algunas de las acciones del Estado en Cacheuta Sur. Este accionar no ha sido analizado de manera completa e integrada en un solo proceso en ningún trabajo de investigación.

Las familias que habitan el territorio tienen que adaptarse constantemente, modificando sus estrategias de subsistencia y su vida cotidiana. Por esto, colaborar con la puesta en palabras de propuestas para cambiar las condiciones concretas de existencia de estas familias es de suma importancia.

Conocer este proceso llevado adelante por el Estado y las condiciones concretas de existencia y de quienes habitan el territorio puede ser el punto de partida de políticas públicas para este territorio y esta gente. Políticas públicas que contemplen sus especificidades culturales e identitarias.

Por último, existen en este momento algunas oportunidades que podrían ser interesantes para tomar las propuestas antes mencionadas:

- El proyecto de “Ley de pautas de manejo y disposiciones específicas para la planificación integrada y sostenible de la precordillera y piedemonte del Área Metropolitana de Mendoza (AMM)”
- El Proyecto del Fondo Mundial para el Ambiente (GEF) “Incorporación de la conservación de la biodiversidad y el manejo sostenible de las tierras (MST) en la planificación del desarrollo: operacionalizar el Ordenamiento Ambiental del Territorio (OAT) en la Argentina” 19/ARG/G24 que tiene un sitio piloto el Piedemonte Andino del Área Metropolitana de Mendoza

Estos dos proyectos están relacionados entre sí, y sería importante que tomaran la información y el análisis que pudiera concluir el presente trabajo final integrador para evaluar posibles remediaciones o al menos no cometer los mismos errores a la hora de definir políticas públicas.

Teniendo en cuenta todo lo anterior es que se plantea como objetivo general: analizar las intervenciones del Estado en Cacheuta Sur y su incidencia en las estrategias familiares de vida de los puesteros que habitan ese territorio. Y a partir del cual se proponen como objetivos específicos: Identificar y describir las intervenciones que el Estado provincial y municipal ha tenido en las dimensiones ambiental, social (infraestructura social y de comunicaciones) y político institucional en el territorio en estudio; describir las estrategias familiares de vida de los puesteros que habitan Cacheuta Sur en los últimos 20 años; y comprender cómo las intervenciones del Estado vienen incidiendo en las estrategias familiares de los puesteros e identificar cómo ha afectado la pandemia de Covid 19.

Esto a su vez dio lugar a pensar las siguientes hipótesis:

1. Las intervenciones del Estado Provincial y Municipal en Cacheuta Sur, en las dimensiones ambiental, social y político institucional, han provocado un proceso de desvalorización de otras formas de producción y de vida diferentes a las de la economía dominante

2. Las familias que habitan el Cacheuta Sur han generado estrategias de vida que les permiten subsistir frente a una territorialidad estatal que las excluye.

El trabajo está dividido en cuatro capítulos. El primero, de antecedentes y marco conceptual, propone mirar las diferentes dimensiones con sus acercamientos locales y una búsqueda de conceptos que permitan aportar sustento teórico para dar explicación al conjunto de dinámicas sociales, ambientales y político-institucionales, provocadas por las intervenciones del Estado. Como así también las estrategias de quienes habitan Cacheuta Sur y ven afectada su vida cotidiana. En el segundo capítulo se parte de una descripción del territorio de estudio y de la estrategia metodológica. Se propone un abordaje cualitativo, analizando complementariamente información secundaria y entrevistas a habitantes del territorio y a informantes calificados. El tercer capítulo es de análisis de los resultados, que a su vez está dividido en secciones para poder explicar las diferentes problemáticas de quienes habitan Cacheuta Sur y sus estrategias para abordarlas. Por último, en el capítulo de conclusiones se lleva adelante una síntesis y que intenta dejar planteada una línea de base para seguir trabajando en Cacheuta Sur.

ANTECEDENTES Y MARCO CONCEPTUAL

El inicio del presente capítulo no se plantea como una búsqueda de antecedentes conceptuales, sino más bien del armado de un conjunto de antecedentes empíricos, sobre las temáticas planteadas en los objetivos y en las hipótesis. Se parte de lo general intentando llegar a lo particular y situado.

A continuación, se desarrolla el marco conceptual basado en aportes teóricos de diferentes autores/as, buscando confluir desde estos aportes para poder generar el andamiaje necesario y sostener, desde la teoría, los resultados que se indagaron tanto en fuentes primarias como secundarias.

En busca de antecedentes para el presente trabajo en un intento por situar, desde lo espacial y desde lo temático, intentando acercarnos desde lo general a lo particular, se plantea comenzar desde lo muy general. Solo a modo de inicio se toma la definición de Naciones Unidas sobre Desarrollo Sustentable (más adelante se complementará el concepto de desarrollo con otros aportes) “El desarrollo sostenible se ha definido como el desarrollo capaz de satisfacer las necesidades del presente sin comprometer la capacidad de las futuras generaciones para satisfacer sus propias necesidades” (Acta de la Asamblea de ONU, 2015, p. 4).

Quizás con el riesgo de “pecar” en un inicio demasiado general, se tomó esta definición también para poder hacer hincapié en los Objetivos de Desarrollo Sustentable de la Agenda 2030. Argentina adhiere a esta agenda a través del Consejo Nacional de Coordinación de Políticas Sociales; y de la página de este organismo se toman algunos de los objetivos y metas que son interesantes para pensar en el territorio de Cacheuta Sur.

Objetivo 1: poner fin a la pobreza en todas sus formas en todo el mundo

La pobreza va más allá de la falta de ingresos y recursos. Entre sus manifestaciones se incluyen el acceso limitado a la educación y a otros servicios básicos, la discriminación y la exclusión sociales y la falta de participación en la adopción de decisiones. Garantizar que todos los hombres y mujeres, tengan los mismos derechos a los recursos económicos y acceso a los servicios básicos, la propiedad y el control de la tierra y otros bienes.

Objetivo 3: garantizar una vida sana y promover el bienestar para todos en todas las edades.

Lograr la cobertura sanitaria universal y el acceso a servicios de salud esencial de calidad para todos.

Objetivo 4: garantizar una educación inclusiva, equitativa y de calidad, y promover oportunidades de aprendizaje durante toda la vida para todos.

Aumentar el número de jóvenes y adultos que tienen las competencias necesarias, en particular técnicas y profesionales, para acceder al empleo, el trabajo decente y el emprendimiento.

Objetivo 6: garantizar la disponibilidad de agua y su gestión sostenible y el saneamiento para todos

Lograr el acceso universal y equitativo al agua potable a un precio asequible para todos.

Objetivo 7: garantizar el acceso a una energía asequible, segura, sostenible y moderna para todos

El acceso a la energía para todos es esencial para casi todos los grandes desafíos con respecto a los empleos, la seguridad, el cambio climático, la producción de alimentos y el aumento de los ingresos.

Objetivo 9: construir infraestructuras resilientes, promover la industrialización inclusiva y sostenible y fomentar la innovación

Las inversiones en infraestructura (transporte, riego, energía y tecnología de la información y las comunicaciones) son fundamentales para lograr el desarrollo sostenible y empoderar a las comunidades, haciendo hincapié en el acceso equitativo para todos.

Objetivo 11: lograr que las ciudades y los asentamientos humanos sean inclusivos, seguros, resilientes y sostenibles

Asegurar el acceso de todas las personas a viviendas y servicios básicos adecuados, seguros y asequibles

Proporcionar acceso a sistemas de transporte seguros, accesibles y sostenibles para todos, mediante la ampliación del transporte público, prestando atención a las necesidades de las personas en situación de vulnerabilidad, las mujeres, los niños, las personas con discapacidad y las personas de edad.

Objetivo 15: promover el uso sostenible de los ecosistemas terrestres, luchar contra la desertificación, detener e invertir la degradación de las tierras y frenar la pérdida de la diversidad biológica

Asegurar la conservación de los ecosistemas montañosos, incluida su diversidad biológica, a fin de mejorar su capacidad de proporcionar beneficios esenciales para el desarrollo sostenible.

Más allá de que estos objetivos estén planteados a modo de intenciones, los países adherentes generan informes de avances (el último de nuestro país es de 2021). Se han

tomado en particular estos objetivos y metas por entender que son los que estarían más comprometidos en el territorio y no estarían alcanzando a quienes lo habitan.

Para situarnos más cerca del territorio en estudio, se toma el Boletín Oficial de la Provincia de Mendoza del 27 de mayo de 2005, en el que se comunica la Ordenanza N° 4.486-2005 del Consejo Deliberante de Luján de Cuyo. Con esta ordenanza se creaba el Distrito de Cacheuta y en sus considerandos se cita el Artículo 41° de la Constitución Nacional: "...Todos los Habitantes gozan del Derecho de un Ambiente sano, Equilibrado, Apto para el Desarrollo Humano y para que las actividades productivas satisfagan las necesidades presentes sin comprometer las de las Generaciones Futuras; y tienen el deber de preservarlo..." (p.12). La idea de esto es ir entrando en las contradicciones que se presentan entre los discursos y las realidades en Cacheuta Sur.

Este territorio es parte del distrito de Cacheuta, que este inmerso casi en su totalidad dentro de lo que en Mendoza se conoce como "secano", "desierto" o "tierras secas no irrigadas". Montaña, Torres, Abraham, Torres y Pastor (2005) plantean que Mendoza se reconoce y es reconocida por sus paisajes vitivinícolas a pesar de que estos se encuentran en los "oasis" que son menos del 5% de la superficie provincial. Concentran más del 98% de la población y gran parte de la actividad económica de mercado. El resto de la Provincia son territorios "vacíos", "despoblados", "improductivos", constituyen verdaderos espacios invisibles que no tienen cabida en el imaginario de los mendocinos, no forman parte de su identidad y, por tanto, no figuran entre las prioridades de gran parte de la sociedad local. Esto genera una configuración territorial fragmentada como resultado de una misma lógica que, mientras concentra recursos, población y poder en una pequeña porción del territorio, lo hace a costa del despojo o agotamiento de otros espacios, recursos y grupos sociales minoritarios, los que se integran al modelo desde su subordinación, su vulnerabilidad y se aproximan progresivamente a la exclusión. En este marco, la concentración del desarrollo en el oasis sería condición necesaria para el progresivo incremento de la pobreza en el secano, así como explicación de su escasez de recursos tanto sociales como físicos, sean éstos naturales o antrópicos.

Complementariamente a esto, GROSSO CEPPARO, M., & Torres, L. (2015) en "Entre las políticas por el agua y los esfuerzos por calmar la sed. El «acueducto del desierto» en las tierras secas no irrigadas de Lavalle, Mendoza. América Latina" plantean que, en Mendoza, como en otros territorios de tierras secas, el agua fluye hacia el poder; que se mercantiliza y acapara en los oasis para emprendimientos agrícolas y/o inmobiliarios. Sostiene que, en el

resto de los territorios, las poblaciones conviven con limitadas dotaciones de agua y con los discursos social y políticamente contruados que atribuyen la responsabilidad exclusiva de la escasez a la naturaleza. Plantea que este dispositivo discursivo ordena y legitima los procesos de apropiación, control y uso, al mismo tiempo que saca del campo de discusión la cuestión de las desigualdades social y políticamente contruadas. Analiza el origen del agua para consumo de poblaciones del “secano Lavallino”, que utilizan agua subterránea complementada con el aporte de camiones cisterna del Municipio, comentando que el estado de las rutas y el hecho de que los camiones tengan tracción simple, en muchos casos dificulta la provisión, dejando sin agua a quienes tiene caminos “intransitables” de acceso a sus puestos y complicándose en general cuando las inclemencias climáticas dejan la ruta en mal estado. Por último, plantea que este discurso de escasez vincula la falta de agua con factores biofísicos y presenta la ausencia como algo inevitable, natural y normal, propio del lugar a lo que solo resta acomodarse; y que por tratarse de un «problema local y particular», al mismo tiempo que «natural», el Estado provincial se inhibe de cualquier responsabilidad.

Esta “inhibición Estatal” de responsabilidades se ve reforzada por Grosso Cepparo (2017) en “Agua y tierras secas. Lecturas críticas sobre la escasez hídrica en el departamento de Lavalle (Mendoza, Argentina)” cuando analiza que el Estado Provincial plantea la problemática de la “crisis hídrica” evaluando la escasez de precipitaciones con base biofísica, pero que esta escases no afecta a todos los territorios por igual ni a quienes los habitan, porque el Departamento General de Irrigación solo considera como usuarios del agua a los propietarios que poseen derechos de riego y, dentro de este universo, a los que están al día con el pago del agua. Con respecto al uso para consumo humano, el organismo contempla solo a los ciudadanos que están conectados a la red de distribución de agua potable.

Para poder acercarnos a la problemática de vivir y producir en tierras seca irrigadas en Mendoza, se tomó la tesis de maestría de Paula Diez (2018), “Estrategias económicas de reproducción social y su relación con el agua: un estudio de caso en las tierras secas del sur de Mendoza, Argentina”, en las que se analizan diferentes aspectos como la dificultades para la escolaridad de niños y niñas, escolaridades incompletas en adultos/as, la necesidad de migraciones ocasionales y la venta de trabajo para complementar los ingresos y los problemas de dietas poco variadas ante la imposibilidad de hacer huertas por falta de agua. En forma complementaria a lo planteado anteriormente, propone que las tierras secas no irrigadas de Mendoza serían la periferia de la zona irrigada ligada al sector vitivinícola, que a

su vez son la periferia de la zona pampeana argentina, por esto estaríamos hablando de la periferia de la periferia. En este trabajo Diez plantea de manera muy interesante el uso del concepto de campesinado, asociado no solo al análisis de acumulación de capital y uso de mano de obra extrafamiliar, sino ligado a una situación de conflictividad histórica que es pertinente para observar Cacheuta Sur y quienes habitan este territorio.

En la introducción se dejó planteado que la problemática en Cacheuta Sur es compleja y que tiene varias causas. Existen, a parte del agua, otras situaciones que hacen necesaria la búsqueda de antecedentes sobre estos otros aspectos: los basurales y la actividad de canteras de áridos.

Raúl Montenegro (2017) en “Impacto ambiental y remediación de vertederos de basura: la zona de sacrificio de Bouwer en Argentina.” plantea la situación del Municipio de Bouwer (Provincia de Córdoba) que recibió durante casi treinta años los residuos sólidos urbanos de otros 16 municipios, incluyendo la Ciudad de Córdoba. Luego de un análisis sobre la historia de los residuos desde los inicios de la agricultura hasta llegar a la actualidad situada en ese territorio; se concluye que los depósitos de residuos sólidos urbanos (RSU) que cada sociedad acepta o soporta, con o sin manifestaciones de rechazo, terminan creando –a su vez– zonas de sacrificio que de acuerdo a los tamaños y volúmenes acumulados asumen el carácter de regiones de sacrificio. Ni siquiera las supuestas tecnologías de mayor recuperación logran evitar esta calificación. Es usual además que las zonas y regiones de sacrificio sigan siendo elegidas para nuevos y crecientes depósitos de residuos pues los costos políticos de tal crecimiento se consideran como pagados.

No es casual que buena parte de los basurales abiertos y distintas categorías de vertederos se instalen reiteradamente en zonas de población de escasos recursos y supuesta menor capacidad de reacción.

El recorrido que se realiza para llegar a utilizar el concepto de zona de sacrificio es sumamente importante para el presente trabajo final integrador, ya que permite pensar que Cacheuta Sur acumula a parte del basural de Campo Cacheuta otras problemáticas que agravan aún más la vida cotidiana de quienes habitan este territorio.

Entre estas otras problemáticas está la actividad de las canteras de áridos y materiales para la construcción, conocidas como “ripietas”. En la búsqueda de antecedentes sobre esta actividad en la provincia se tomó a Guisasola e Infante (2016) plantean que “la geografía

mendocina está tapizada de cauces secos o ramblas o torrentes, propios de una zona árida con tormentas convectivas de alta intensidad. La mayor parte de los cauces no pertenecen al dominio público, sino que al privado, constando en escrituras y planos catastrales.

Existe una superposición de jurisdicciones cuando los privados hacen uso de su potestad sobre los cauces para extracción de áridos: Municipios, Dirección de Hidráulica (Poder Ejecutivo Provincial), Dirección de Minería (Poder Ejecutivo Provincial) y Secretaría de Ambiente y Desarrollo Sustentable (Poder Ejecutivo Provincial). Como resultado de esto se obtiene una la ausencia total de regulación y de controles. Acompañando este panorama se agrega la falta de personal técnico capacitado para poder realizar controles desde el ámbito municipal, la Dirección de Hidráulica no alcanza a controlar todas las extracciones de áridos y la Dirección de Minería no tiene recursos para el abordaje sistemático de las explotaciones y el área de Medio Ambiente tampoco interviene activamente. Adicionalmente a la situación, las municipalidades suelen cobrar un “canon de cantera” para acrecentar la confusión de los particulares, cuando son inspeccionados.

La superposición de jurisdicciones que favorece el abandono de los ríos secos, los deja librados a su suerte con la actividad de extracción de áridos para la construcción. Esta actividad, desarrollada durante más de treinta años ha provocado enormes alteraciones en el comportamiento de los tramos medios de los ríos secos, perjudicando a las estructuras de comunicación (rutas).

Por último los autores recomiendan: la realización de estudios de impacto ambiental para evaluar si es posible o no la realización de la actividad, luego de los mismos proponen evaluar la prohibición de la actividad en ríos secos, proponiendo alternativas que puedan “cicatrizarse” mejor y que no ocasionen daños aguas abajo y plantea que todas estas medidas deben ser llevadas a cabo por una fuerte Autoridad de Aplicación que controle la actividad extractiva, los sitios y sustentabilidad de los proyectos.

Para finalizar con la búsqueda de antecedentes se necesitaba una descripción del territorio. Frente a la cuasi ausencia de material en el PMOT, se tomó el Proyecto de Ley la Diputada Provincial Marta Darienzo, de agosto de 2000. En el mismo se plantea la necesidad de un nuevo edificio para la Escuela de Agua de las Avispas, que nace en 1990 por la iniciativa de los habitantes de la región en función de la necesidad de contar con un establecimiento educativo al que puedan asistir sus hijos. Esta fue apoyada por la Municipalidad de Luján de Cuyo y funcionaba en una estructura edilicia muy precaria que fuera cedida por la empresa Cartellone. Plantea que el objetivo fundamental de este establecimiento educativo se origina en la premisa de no desarraigar a los jóvenes de la zona. También comenta que al mismo tiempo nace la posta sanitaria para evitar que quienes habitan la zona tengan que

trasladarse a Lujan de Cuyo. Describe a la gente como habitantes de los puestos desde hace muchos años, ya que lo han recibido como herencia de padres a hijos, es así que son puestos de más de cien años de existencia y consiga el nombre de todos los puestos de los alrededores. Comenta que la actividad principal es la crianza de ganado (caprino en su mayoría). Plantea que el nacimiento de la escuela la situó como el espacio generador de proyectos, como la instalación de paneles fotovoltaicos para la escuela, porque no contaba con electricidad y la concreción de la Asociación de Crianceros de Cacheuta Sur de la cual son miembros los maestros de la escuela junto a la comunidad de puesteros. El proyecto deja constancia de la necesidad de una escuela que contemple los tiempos de la gente. A modo de anécdota es importante decir que el proyecto no prosperó y el tan esperado edificio nuevo recién se concretaría tres años después cuando la empresa Repsol YPF lo construyera.

Con esto se termina el recorrido en relación a los antecedentes y comienza la búsqueda de conceptos que permitan aportar sustento conceptual para dar explicación al conjunto de dinámicas sociales, ambientales y político-institucionales, provocadas por las intervenciones del Estado. Como así también las estrategias de quienes habitan Cacheuta Sur y ven afectada su vida cotidiana.

Pensando en que estas dinámicas antes mencionadas se dan en un territorio en particular es que inicialmente se buscaron diferentes aportes para una definición de territorio. Haesbaert (2011) lo define como una apropiación material y/o simbólica de un espacio por parte de un grupo de actores sociales que supone una dominación, un control, una delimitación o el establecimiento de límites que le den forma y lo constituyan como tal. En otras palabras, todo territorio se ubica en un campo de expresión del poder.

Bárbara Altschuler (2015) en "Desarrollo y territorio como ámbitos de disputa: economía social, concentración económica y modelos de acumulación." propone que el territorio, por su parte, también se encuentra atravesado por lógicas diversas y contradictorias, que implican a actores e intereses tanto locales como regionales, nacionales y globales. En este sentido, el territorio es el espacio de la interacción, pero también el espacio del conflicto y de las relaciones de fuerza que históricamente lo modifican y lo moldean.

Dentro de estas fuerzas que modifican y moldean el territorio está el Estado. Y más allá de que en el problema de estudio se plantea que el Estado ha provocado dinámicas que no son percibidas como positivas en el territorio, se buscará empezar desde una definición positiva de lo que "deberían ser" las políticas públicas. Subirats, J., et al (2008) las definen como "la

resolución de un problema público reconocido como tal dentro de la agenda gubernamental. Representa pues la respuesta del sistema político-administrativo a una situación de la realidad social juzgada políticamente como inaceptable.” (p.22)

Quizás de manera un poco lineal, se podría decir que un conjunto de políticas públicas (basadas en un diagnóstico y articuladas en un plan) podrían generar desarrollo en el territorio en el que se apliquen. Continuando con una lógica de “lo que debería ser”, intentando pensar en definiciones en positivo, se busca entonces avanzar hacia un concepto de desarrollo.

Altschuler (2016) plantea lo siguiente:

el desarrollo es una construcción compleja, ya que depende de muchas variables que tienen que ver con la calidad de vida de las personas y su relación con la naturaleza: requiere por ejemplo que las actividades económicas permitan la integración laboral y desarrollo de las capacidades de las personas, que no se genere contaminación y degradación del ambiente, que los habitantes puedan acceder a servicios y bienes públicos de calidad, como salud, educación, transporte, información, justicia y participación política; que puedan forjar su propio hábitat e identidad socio-cultural, entre otras cuestiones. A esta visión del desarrollo que reúne las dimensiones sociales, económicas, ambientales, políticas y culturales, es a lo que llamamos desarrollo integral. Además, un paradigma del desarrollo alternativo y complejo busca articular y entramar las diversidades bajo diferentes formas de asociación y redes, de modo que se potencien unas a otras y no que una subsuma a las demás. (p.4)

Este último acercamiento es bastante completo y se busca no redundar en definiciones, pero creo que la aproximación desde “El Buen Vivir” de Magdalena León (2012) complementa a la anterior y aporta una visión más inmersa o sumergida de estos procesos. Ella sostiene que:

va a tener contenidos, formas y prácticas concretas dependiendo del contexto y la situación de cada sociedad, pero siempre buscando una reproducción de la vida, de convivencia y equilibrio con la naturaleza. Esto supone re-plantearnos toda la visión impuesta desde el capitalismo de los seres humanos enfrentados a la Naturaleza, creando sus condiciones de vida a expensas de la Naturaleza. Hay que pensar más bien en que las condiciones de vida de los seres humanos y de las sociedades son indisociables de las condiciones de vida de la Naturaleza como un todo, y por lo tanto tienen que reforzarse. (p.8)

Pensando en Cacheuta, Lujan de Cuyo y Mendoza como parte de las tierras secas, el agua como eje central para el desarrollo de este territorio y el ordenamiento territorial de Luján de Cuyo como parte de ese desarrollo, es que volvemos sobre el dispositivo discursivo sobre el agua y su “escasez”, planteado en los antecedentes. En este sentido también se tomará el concepto de discurso oficial de Bourdieu (1988), quien plantea que es el punto de vista de los funcionarios. Este discurso... cumple tres funciones: en primer lugar, opera un diagnóstico, es decir un acto de conocimiento que obtiene el reconocimiento y que, muy a menudo, tiende a afirmar lo que una persona o una cosa es y lo que es universalmente, para todo hombre posible, por lo tanto objetivamente. Es, un discurso casi divino, que asigna a cada uno una identidad. En segundo lugar, el discurso administrativo, a través de las directivas, de las órdenes, de las prescripciones, etc., dice lo que las personas tienen que hacer, siendo quienes son. En tercer lugar, dice lo que las personas han hecho realmente, como en los informes autorizados, tales como los policiales.

En las distintas aproximaciones al concepto de desarrollo, la dimensión ambiental es imprescindible. En la búsqueda de conceptos que puedan profundizar sobre esto, surge la justicia ambiental definida por Acselrad (2004b) diciendo que “implica el derecho a un ambiente seguro, sano y productivo para todos, donde el medio ambiente es considerado en su totalidad, incluyendo sus dimensiones ecológicas, físicas, construidas, sociales, políticas, estéticas y económicas.” (p.16). Svampa y Viale (2014) completan la idea diciendo que “se refiere así a las condiciones en que tal derecho puede ser libremente ejercido, preservando, respetando y realizando plenamente las identidades individuales y de grupo, la dignidad y la autonomía de las comunidades.” (p.84)

También planteado en los antecedentes, en el caso de los basurales, y en oposición a este concepto, estos autores, definen zona de sacrificio, diciendo que supone la radicalización de una situación de injusticia ambiental... se refiere a un proceso –general y extendido en el tiempo– de desvalorización de otras formas de producción y de vida diferentes a las de la economía dominante. No se trata solo de la emergencia de una territorialidad excluyente respecto de otras territorialidades subalternas, que quedan sumergidas o dislocadas, sino también de la degradación de los territorios, de la calidad de vida, ante la consolidación de modelos de maldesarrollo.

Acselrad (2004: 12-13) Complementa diciendo que son ciertas áreas que pueden distinguirse por su alta concentración de actividades ambientalmente agresivas que afectan

a poblaciones de bajos ingresos. Los habitantes de estas zonas deben vivir con la contaminación industrial del aire y el agua, los depósitos de desechos tóxicos, la contaminación de los suelos, la falta de suministro de agua, la deforestación, y los riesgos asociados con las inundaciones, vertederos y canteras. Además de la presencia de fuentes de riesgo ambiental, se puede observar una tendencia a elegir estas ubicaciones para nuevos proyectos que son potencialmente muy contaminantes. Los académicos de la desigualdad ambiental llaman a estas áreas "zonas de sacrificio" o "paraísos de contaminación", donde la desregulación ambiental favorece a los intereses económicos depredadores.

Sobre el concepto de zona de sacrificio Espinoza Almonacid (2022) dice que más que una categoría técnica o jurídica que permitiese obtener parámetros "objetivos" para la calificación de una zona de sacrificio; su desarrollo y difusión ha estado más cercano a una categoría social y política en construcción (Folchi, 2020), es decir, una categoría más bien reactiva que ha servido principalmente para denunciar e intentar revertir la vulneración extrema de derechos que viven estos territorios. No obstante, durante los últimos años se han observado distintos esfuerzos para dotar a esta categoría de una función explicativa en torno a las extremas desigualdades sociales y ambientales concentradas en estos territorios, el cual precisa ser analizado de forma multidimensional e interdisciplinar en el contexto de la actual crisis ecológica y climática.

En el camino dialéctico de búsqueda de conceptos, razonamientos y argumentaciones, contrarias entre sí es que llegamos a la idea de reparación. Díaz et al (2021) propone que:

la reparación nos permite afrontar los daños (ambientales, sociales, económicos, etc.) y revalorizar las formas de autoorganización que surgen en resistencia a estas catástrofes lentas y duraderas, centradas en las prácticas organizativas de la vida cotidiana para el mantenimiento de la vida a través del cuidado y mantención de las interdependencias entre humanos y no-humanos; y, por otro lado, un proceso mayor de transición socioecológica para una zona de sacrificio, que justifica un cambio social integral y profundo de las distintas esferas de la vida social, con especial énfasis en las políticas públicas y las estructuras que condicionan (y reproducen) la extrema injusticia ambiental de estos territorios. Es decir, la necesidad de un cambio estructural que posea cierta extensión en el tiempo, que mediante distintas etapas permita la búsqueda y construcción de nuevos modelos que articulen la justicia ambiental con la justicia social... Para dicho fin es indispensable la participación incidente y vinculante de las comunidades en su diseño e implementación... cuya participación y convergencia permita una reflexión

colectiva en torno a las consecuencias y alternativas a los modelos de (mal)desarrollo mediante la incorporación de las demandas históricas de los territorios en torno a mayor justicia ambiental y social... Deben ser las comunidades las protagonistas de definir los horizontes, los grados y etapas de este proceso en contraposición (y resistencia) a las visiones mercantiles y tecnocráticas del actual escenario (p.23)

Es desde este concepto en el que se plantea la organización de quienes resisten, y toma como central los actos de la vida cotidiana, que se piensa en las estrategias de quienes habitan Cacheuta Sur como parte de un proceso en búsqueda de una reparación. Y es desde ahí que el análisis de las dinámicas de estas familias tomo vital importancia. Para poder analizar estas dinámicas, se tomará el concepto Estrategias Familiares de Vida (EFV) de Torrado, S. (1985) definidas de la siguiente manera:

como aquellos comportamientos de los agentes sociales de una sociedad dada que – estando condicionados por su posición social (o sea por su pertenencia a determinada clase o estrato social) - se relaciona con la constitución y mantenimiento de las unidades familiares en el seno de las cuales pueden asegurar su reproducción biológica, preservar la vida y desarrollar todas aquellas prácticas económicas y no económicas, indispensables para la optimización de las condiciones materiales y no materiales de existencia de la unidad y de cada uno de sus miembros. (p.3)

Teniendo en cuenta que entre los comportamientos planteados dentro de este concepto y conversados con las familias puesteras encontramos migraciones temporales o permanentes, búsquedas de trabajo masculino extra predial, búsquedas de nuevas actividades para tener más ingresos intraprediales, relacionadas con las mujeres como elaboración y comercialización de quesos, hacer comidas a pedido o confeccionar cenas para “gente de la ciudad... de las oficinas”

Para complementar el abordaje de Estrategias Familiares de Vida se tomará el concepto de vida cotidiana de Quiroga y Racedo (1988) que dice:

cuando hablamos de vida cotidiana, nos referimos a un tiempo, a un espacio y a un ritmo en el que se manifiestan esas relaciones sociales en que los sujetos producen su vida material y simbólica. Establecen relaciones entre sujetos y naturaleza para intentar satisfacer sus necesidades. En síntesis: tiempo, espacio, ritmo en que se desarrolla la experiencia social, esta es una de las caracterizaciones de la vida cotidiana. Hechos cotidianos: serán para nosotros la forma en que se organiza la multiplicidad de acciones,

de objetos, de relaciones. En un mundo en movimiento. La familia a la que se pertenece, el trabajo, el tiempo libre. (p.5)

A partir de los comentarios de las familias puesteras sobre la junta y marcación del ganado y de la Fiesta de San Vicente, que son realizadas comunitariamente, se hace necesario el concepto cultura propuesto por Ana Quiroga (2003) para:

La Concepción de cultura, no sólo como producción simbólica... abarca al conjunto de logros, el conjunto de realizaciones materiales y espirituales que un pueblo gesta y desarrolla protagónicamente, haciendo su propia historia. Entonces, configuran, dan fundamento a esa cultura, las necesidades de los integrantes de ese pueblo, la asunción que esos integrantes de ese pueblo hacen de esas necesidades, hasta qué punto las reconocen, y los caminos que transitan para darles respuesta. Ese camino implica una relación activa con su hábitat, entonces se integran a la cultura las costumbres, lo que un pueblo produce, el cómo produce, constituyen cultura la forma de organización, lo que los integrantes de un pueblo eligen y lo que desechan. (p.12)

Complementariamente con el anterior, se tomará el concepto de identidad a partir de lo planteado por Josefina Racedo (2013) como:

el resultado de un proceso de construcción continua... durante el cual diversos elementos contradictorios no solo se unen, sino que se mantienen en tensión y lucha. En este proceso hay cambios y continuidad... Se va conformando tanto en cada individuo como en lo colectivo una totalidad de elementos que le permiten, a la comunidad y a cada uno de sus miembros identificarse a la vez que diferenciarse. Identidad... en tanto encuentro, entrelazamiento, identificación en y con otros... es ese entrelazamiento el que da apoyatura a la identidad, entendida ya como integración y continuidad del "sí mismo", en una dialéctica de interdependencia y autonomía. (p.49)

Finalmente para cerrar el capítulo, me parece sumamente interesante ver como estos últimos aportes sobre la cultura e identidad se relacionan, integran y articulan con los conceptos de territorio y desarrollo. Inicialmente planteados, en esta búsqueda de conceptos que permitan dar sustento al presente trabajo final integrado, se fue avanzando y parecía, que estos conceptos tenían que estar sí o sí. Pero no fue hasta el final de la redacción de este capítulo, más incluso, en la relectura del mismo, en que me doy cuenta de estas coincidencias. Estas me hacen pensar en el "redondeo" del marco conceptual o en un espiral dialéctico que se transita para poder seguir avanzando. En ese camino se hace

necesario comentar cómo fue la estrategia metodológica seguida para la obtención de resultados en el presente trabajo final integrador.

DESCRIPCIÓN DEL TERRITORIO DE ESTUDIO Y ESTRATEGIA METODOLÓGICA

Inicialmente se presenta la descripción del territorio en el que se llevó adelante el trabajo. A continuación, se describe la estrategia metodológica, la cual se basó en un trabajo de investigación de tipo cualitativo en función de los objetivos de esta y cómo se buscó avanzar en la comprensión del problema de investigación planteado.

El territorio de estudio es Conocido como Cacheuta Sur, está dentro del distrito Cacheuta que a su vez pertenece al departamento de Luján de Cuyo.

Según datos de la Dirección de Estadísticas e Investigaciones Económicas del Gobierno de Mendoza (DEIE) cuenta con una población estimada al 1° de enero de 2020 de 135.010 habitantes. La misma fuente aporta que el porcentaje de viviendas con acceso a los servicios públicos es la siguiente: 99,8% Electricidad por Red; 89,3% Agua de Red; 69,4% Gas de Red; 60,1% Red Cloacal. Para 2010, 7,4% de la población urbana tenía algún componente de Necesidades Básicas Insatisfechas (NBI). En el caso de la población rural el valor ascendía a 16,9 %. En 2020 contaba con 22 centros de salud y 155 establecimientos educativos (todos los niveles, educación especial y de adultos). La actividad ganadera del departamento, según el Censo Nacional Agropecuario 2018 cuenta con más de 9.000 cabezas (Bovinos, 3297; Caprinos, 4037; Ovinos, 488; Equinos, 1467 y Porcinos 103).

Este es uno de los departamentos que conforman el Gran Mendoza, fue fundado en 1855. Cuenta con una superficie de 500.997 ha y está dividido en quince Distritos, entre los que encontramos Cacheuta.

Según el Observatorio Territorial de la Municipalidad de Luján de Cuyo, el distrito fue creado a partir de la Ordenanza 4.486 de 2005 y cuenta con una superficie de 37.291,3 ha.

Al norte limita con el departamento de Las Heras, al oeste con el distrito de Potrerillos, al sur y suroeste con el departamento de Tupungato y al este con los distritos de Las Compuertas, Industrial, Agrelo y Ugarteche.

Según el Plan Municipal de Ordenamiento Territorial de Luján de Cuyo (PMOT) geomorfológicamente tiene formaciones que pertenecen a la Precordillera; Cerrilladas pedemontanas y huayquerías; y Planicies agradacionales pedemontanas. En cuanto a sus

Biomás comprende mayormente al bioma de Monte, aunque también algunas partes de su superficie están dentro de los biomas Andino y Puneño.

El área se ubica en la zona de clima seco desértico. En este tipo, el régimen de precipitaciones es de tipo monzónico, es decir:

- las lluvias se concentran en el verano, con registros entre 200 y 300 mm. anuales, producidas por el aporte de aire húmedo proveniente del anticiclón del Océano Atlántico.
- las temperaturas medias anuales oscilan entre los 10 y los 15 grados centígrados, alcanzando más de 36 grados en verano, y –10 grados en invierno.

El sitio del Observatorio Territorial Lujan de Cuyo cuenta con cartografía específica de todos los Distritos, excepto Cacheuta.

La población de Cacheuta según el Censo Nacional de Población de 2010 es de 701 habitantes.

Cuenta con cuatro establecimientos educativos: tres en contexto de encierro dentro de los complejos penitenciarios y una escuela primaria en Agua de las Avispas

También cuenta con dos salas de atención primaria de la salud: una en la Villa de Cacheuta sobre la RP 82 y la otra estaría próxima a la escuela. En este punto surge una contradicción: la Municipalidad plantea en su página oficial que la sala está funcionando, en las estadísticas de la DEIE aparece; por otro lado en la página de salud de la provincia aparecía funcionando hasta fines de 2022, hoy ya no aparece. En la realidad la sala de Agua de las Avispas no funciona hace más de diez años.

La actividad económica en los alrededores de la Villa gira alrededor del turismo formal. En el resto del distrito la ganadería es la actividad principal y turismo no formal con actividades gastronómicas en los puestos, la pista de motos enduro y las palestras de escalada.

La Villa supo tener una estación del tren transandino, cuyo trazado unía la Ciudad de Mendoza con la Ciudad de Los Andes en Chile. Como transandino dejó de funcionar en 1979, pero hasta 1989 se podía llegar en tren desde la Estación Belgrano en el Gran Mendoza hasta Porterillos, parando en Cacheuta. (Nota de diario Memo. Video: así se viajaba en tren de Mendoza a Potrerillos en 1989)

Cacheuta está atravesado de este a oeste por la Ruta Provincial 82 (RP82) y por la Ruta Nacional 7 (RN 7) y solo una ruta atraviesa de sur a norte, la RP 84 que va desde la RN 7 en Agua de las Avispas hasta la RP 86 (que va desde Ugarteche a Tupungato por Los Cerrillos) uniendo los puestos y la escuela.

En cuanto a la estrategia metodológica se propuso un trabajo de investigación de tipo cualitativo en función de los objetivos planteados y se buscó avanzar en la comprensión del problema de investigación a partir de conocer la voz de los actores territoriales .

Se sistematizaron y analizaron fuentes secundarias, material bibliográfico y periodístico. Ha sido central el análisis del Plan Municipal de Ordenamiento Territorial de Luján de Cuyo y el Código de uso del suelo.

Estas fuentes secundarias permitieron describir la zona, y sobre todo caracterizar las diferentes intervenciones del Estado en el territorio y cómo influyen estos procesos en estrategias familiares de vida de quienes habitan Cacheuta Sur.

Se llevaron adelante entrevistas semiestructuradas, individuales y grupales. Un primer bloque de entrevistas se realizó a quienes habitan el territorio: jóvenes, jefas/es de hogar y referentes de diferentes organizaciones. Para definir la cantidad de entrevistas en esta etapa se realizó un muestreo por saturación teórica. Buscando comprender estrategias familiares de vida cotidiana de quienes habitan el territorio y cómo se ha ido modificando debido a las intervenciones del Estado. Para analizar este primer bloque de entrevistas se propone un ejercicio de aproximación a través de análisis del discurso en el marco del método comparativo constante. Se realizaron entrevistas a diez personas de la comunidad buscando una representación heterogénea de la misma.

En el capítulo de análisis de los resultados las citas de los fragmentos de las entrevistas se realizarán utilizando el nombre de pila de los entrevistados. Las entrevistas completas se presentan en los anexos.

Por otro lado, se realizaron entrevistas a trabajadoras de la escuela primaria, personal del área de Ordenamiento Territorial de la Municipalidad de Luján de Cuyo, Presidenta de la Comisión de obras Públicas del Consejo Deliberante y al exdirector de la Dirección de Minería de la Provincia. En este otro grupo se realizaron entrevistas a siete personas. El análisis de este segundo bloque de entrevistas se planteó trabajar descriptivamente

indagando el discurso de los entrevistados, para poder llegar a una construcción de las intervenciones del Estado en Cacheuta Sur. Tratando de rescatar las miradas de los distintos informantes claves a partir de las entrevistas (a diferencia del primer grupo de entrevistas que también se analizaron transversalmente entre sí).

ANÁLISIS DE LOS RESULTADOS

El presente capítulo aborda el análisis de los resultados del trabajo de campo, se divide en dos grandes apartados: en el primero se identifica y describe, a partir del documento del Plan Municipal de Ordenamiento Territorial, el “discurso oficial” sobre el territorio en cuestión, y las intervenciones que el Estado provincial y municipal ha tenido en las dimensiones ambiental, social (infraestructura social y de comunicaciones) y político institucional en el territorio en estudio.

En el segundo se describen las estrategias familiares de vida de los puesteros que habitan Cacheuta Sur en los últimos 20 años y cómo se adecuan estas estrategias para poder salir adelante frente a las intervenciones del Estado agravadas por las dificultades que generó la pandemia de Covid 19.

Sobre el plan municipal de ordenamiento territorial (pmot)

Para iniciar este apartado se propone hacer un breve análisis del PMOT que fuera aprobado el 11 de setiembre de 2019 por el Consejo Deliberante de Luján de Cuyo. No se pretende llevar adelante un análisis de todo el Plan, sino tomar algunos aspectos generales propuestos, así como ciertas particularidades en el capítulo destinado a Cacheuta.

En la página del Municipio desde la que se tiene acceso al PMOT, aparecen notas presentadas en la Audiencia Pública del PMOT. La presentación que reúne los aportes realizados por docentes, alumnos y egresados del Doctorado de Ordenamiento Territorial y Desarrollo Sostenible de la UNCuyo, plantea entre otras cosas que:

- No se condice la metodología que dice usar con la usada en la elaboración
- No define normas para encausar y administrar el desarrollo sostenible, no define las actividades expresamente prohibidas, no determina límites de actividades minera y petrolera
- No se establecen políticas, acciones y normas para orientar el desarrollo de áreas no irrigadas, de acuerdo con expectativas y necesidades de la población
- No define mecanismos para garantizar la preservación del ambiente rural con medidas de prevención o mitigación que reduzcan el impacto ambiental.

- No se menciona en el diagnóstico, ni en las propuestas la necesidad de generar un procedimiento eficiente para articular acciones con la Dirección de Vialidad Provincial, siendo perjudicada la población porque ningún organismo asume responsabilidades.
- No se identifican áreas con déficit de hábitat ni acceso a los servicios

Este documento de la UNCuyo plantea que la participativa metodología propuesta no fue la aplicada. Este aporte coincide con lo planteado por las personas entrevistadas: quienes habitan Cacheuta Sur no participaron en las reuniones de diagnóstico ni en las de validación del PMOT. Esto verse reflejado en el mismo, ya que quienes firman, lo hacen en nombre de “Los vecinos de Cacheuta Norte”. Uno podría preguntarse si hubo dificultad en llegar a las reuniones que se realizaron en la Villa de Cacheuta, para quienes debían participar de las mismas.. Podría haber sido, porque en el momento de realizarse todavía no estaba habilitado el túnel y para llegar deberían haber recorrido más de 50 kilómetros por asfalto, más el recorrido necesario para salir de sus Puestos y llegar a la RN 7. ¿Cabe el análisis de porque no hacer una reunión en la Escuela de Agua de las Avispas? Teniendo en cuenta que es reconocido como punto de encuentro de las familias que habitan el territorio. Esto puede leerse en el Proyecto de Ley de construcción de la escuela de la Diputada Provincial Marta Darienzo que es del año 2000 y también lo reconoce la Concejala Paloma Scalco (Presidenta de la Comisión de Obras Públicas del Consejo Deliberante) en la entrevista para el presente trabajo.

¿Puede haber habido alguna subestimación en cuanto a la cantidad de participantes y que se desestimara esta participación? También, porque los documentos previos al PMOT y del que se toman las bases para el mismo, en el apartado del Distrito Cacheuta consignan que “solo son catorce familias que viven en puestos dispersos”; esto fue confirmado por personal del Ordenamiento Territorial de la Municipalidad: “Es un Plan general y la zona más conflictiva era alrededor de la RP 82. Además, no les deben haber avisado porque en Cacheuta Sur hay problemas con la comunicación, es zona de puesteros; y los puestos no están bien localizados.” En la entrevista con personal de la Escuela de Agua de las Avispas comentan que por lo menos son cuarenta las familias que habitan el territorio, pero que no están bien registradas, plantean que el personal del último censo nacional de población solo tenía registro de diez y que ellas tuvieron que ayudarles a marcar en el mapa el resto.

Este contraste entre información oficial y la realidad se ve confirmado en la entrevista a Dhana Moyano (referente de la Unión de Trabajadores Sin Tierra de Cuyo), ella comenta

que la organización ha hecho un censo de quienes están integrados, dando como resultado veintinueve familias. En las entrevistas con referentes de la Asociación Los Cerilleros comentan efectivamente el último censo Nacional de población “debe haber censado la mitad” (de la gente) y que esta otra organización nuclea diez familias más (a parte de las que están en el sector urbano de Tupungato).

Cabe otra explicación complementaria, Scalco plantea que las instancias de participación del PMOT tuvieron escasa difusión, que esta estuvo direccionada a personas y organizaciones afines. Ella lo define de esta forma: “para mí la participación fue más frustración que otra cosa; no lográbamos enterarnos de los talleres, y eso que yo ya era concejala... No se enteraban los vecinos de la plaza de Luján, imagínate si se iban a enterar en Cacheuta”. Y por otro lado plantea que “lugares que exceden la matriz productiva predominante, que tiene que ver con la viticultura, no tienen abordaje... Y a ellos (el oficialismo) no les importa... Es como si una parte del territorio no existiera, es una negación absoluta de la comunidad”.

Lo cierto es que no hubo invitación alguna a participar. Esto está confirmado en las entrevistas a quienes habitan Cacheuta Sur, a la concejala antes mencionada y una de las personas a cargo de Ordenamiento Territorial del Municipio.

Continuando con el análisis, se plantean algunas omisiones del PMOT. Se mencionarán las más importantes y más adelante se observará cómo estas omisiones tienen su correlato en la realidad. No aparece el basural de Campo Cacheuta ni siquiera como escombrera municipal que es la denominación (¿eufemismo?) actual; tampoco figura las “concesiones” de las canteras de áridos (ripieras). La Ruta Provincial 84 no aparece mencionada y tampoco figura en los mapas de diagnóstico o de “Modelo Territorial Realizable”. Sobre la actividad petrolera se comenta en el PMOT que está agotada y no aparece en los mapas de diagnóstico.

Tal y como se menciona en los antecedentes el yacimiento de Cacheuta es el más antiguo del país. Se hacía mención a la explotación en los siglos XVIII y XIX. Y ya en el siglo XX con el nacimiento de YPF, la actividad creció exponencialmente.



Imagen 1. Pozo N°1 de YPF en Cacheuta, de 1932 (foto Pablo Bauzá)

Toda esta actividad histórica no daba garantías de funcionamiento en el presente. Pero habiendo conversado con quienes habitan el territorio, se toma conocimiento de que los pozos petroleros continúan en actividad. Para chequear esto se buscó información en la prensa.

En agosto de 2019 el Diario Los Andes el Subsecretario de Energía de Mendoza, Emilio Guiñazú, comentaba la situación productiva de diferentes yacimientos de petróleo, entre los que se mencionaba Cacheuta, precisando que estaba en actividad. A su vez Santiago Fernández Herrero, Director de Hidrocarburos de Mendoza, también señaló a Cacheuta como un área clave para el desarrollo del sector hidrocarburífero de la provincia. A su vez comentaba sobre el futuro de la explotación de hidrocarburos no convencionales: "Es un área muy importante, aunque se encuentra a una profundidad de entre 3.000 y 4.200 metros y no tiene la licencia social que sí tiene Vaca Muerta", coincidió el funcionario. "No obstante, es un hecho que la formación de Cacheuta es de gran interés para Mendoza. Hace mucho que desde el Gobierno hemos puestos los ojos en esa zona y seguiremos buscando su desarrollo". En la nota se hace referencia también al siguiente mapa presentado por YPF en el Simposio Energía.

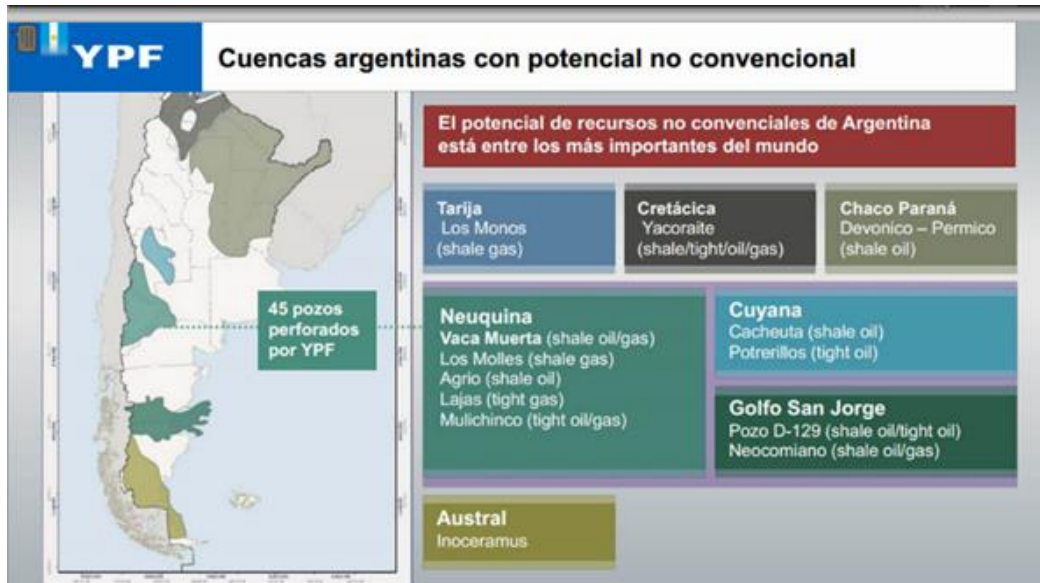


Imagen 2. Cuencas argentinas con potencial de hidrocarburos no convencionales (imagen Observatorio Petrolero Sur)

En agosto de 2020, Prensa del Gobierno de la Provincia publicaba una nota en la que se señalaba que el yacimiento de Cacheuta operaba casi con normalidad luego de la más estricta cuarentena por COVID 19.

En junio de 2021 diferentes diarios del país daban cuenta de la compra de la petrolera china SINOPEC por la Compañía General de Combustibles (CGC), de la familia Eurnekian. En estas notas se comentaba que de esta forma CGC pasaba a tener reservas en la Cuenca Cuyana, más precisamente en Cacheuta, dejando constancia de los 200m³ de petróleo que se extraen por día de estos pozos. A continuación, se presenta un mapa de las diferentes concesiones. La denominada CAC, es la concesión Cacheuta comprada por CGC

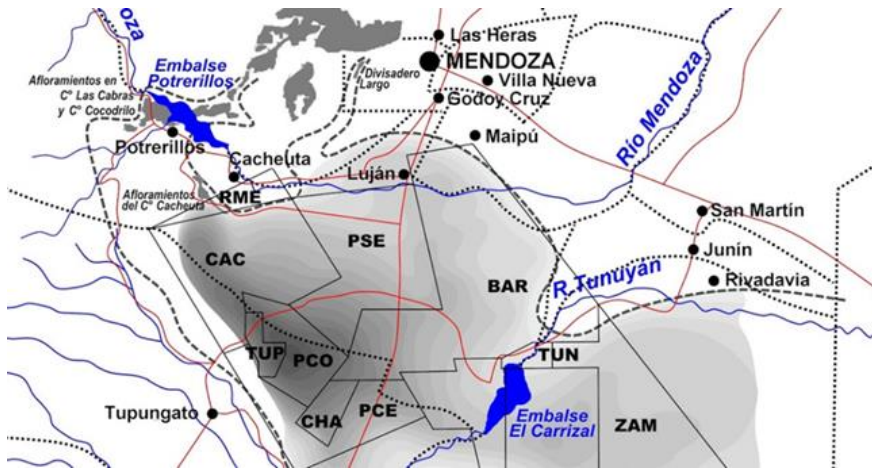


Imagen 3. Mapa de Concesiones Petroleras del territorio en estudio (imagen OPSur)



Imagen 4. Cartel de CCG sobre la RP 84 (foto Pablo Bauzá)

En abril de 2022 el Diario Ser y Hacer de Malargüe confirmaba inspecciones en el yacimiento de Cacheuta, confirmando el normal funcionamiento.

A partir de esto pueden observarse algunas incongruencias:

- Las ripieras están en actividad, pero están prohibidas en el Código de Uso del Suelo
- Con la actividad petrolera ocurre lo mismo, pero se le añade algo más, estando prohibida en el código, aparece en los mapas del apartado “Modelo Territorial Realizable”

Respecto de esto se consultó con personal de Ordenamiento Territorial del Municipio, primero se observó una imagen satelital y se identificaron las áreas en las que se realizan

estas actividades, luego se chequeo que efectivamente están prohibidas en el Código de Uso del Suelo. Frente al asombro sobre esto, la respuesta fue: “eso lo maneja la Provincia... no se puede ir en contra de la Provincia”

Colocando el foco de análisis en otra dimensión, en el PMOT no pudo encontrarse ninguna referencia a la Fiesta de San Vicente, que realizan las familias puesteras con afluencia de familiares y público en Agua de las Avispas.

En el anexo bienes patrimoniales del PMOT para tomar una definición se cita a la Conferencia de UNESCO sobre Patrimonio Cultural realizada en 1995 en México:

El patrimonio cultural de un pueblo comprende las obras de sus artistas, arquitectos, músicos, escritores y pensadores, así como las creaciones anónimas, surgidas del alma popular, y el conjunto de valores que dan sentido a la vida, es decir, las obras materiales y no materiales que expresan la creatividad de pueblo: la lengua, los ritos, las creencias, los lugares y monumentos históricos, la literatura, las obras de arte y los archivos y bibliotecas. (p.33)

Luego en base a esto propone una definición sobre patrimonio intangible, diciendo que:

está regido por aquella parte invisible que reside en el espíritu de las culturas. El patrimonio cultural no se limita a creaciones materiales. Existen sociedades que han concentrado su saber y sus técnicas, así como la memoria de sus antepasados, en la tradición oral. La noción de patrimonio intangible o inmaterial prácticamente coincide con la de cultura, entendida en sentido amplio como “el conjunto de rasgos distintivos, espirituales y materiales, intelectuales y afectivos que caracterizan una sociedad o un grupo social y que más allá del arte y las letras, engloba los modos de vida, los derechos fundamentales del ser humano, los sistemas de valores, las tradiciones y las creencias”. A esta definición se podría añadir lo que explica su naturaleza dinámica, la capacidad de transformación que la anima y los intercambios interculturales en que participa. El patrimonio intangible está constituido por elementos como la poesía, los ritos, los modos de vida, la medicina tradicional, la religiosidad popular y las tecnologías tradicionales de nuestra tierra. (p.47)

Entre 2012 y 2016 hubo participación del Municipio en la Fiesta de San Vicente que se realiza en octubre en Agua de las Avispas, colaborando desde diferentes aspectos. Incluso varias personas entrevistadas comentan que, desde la Asociación de Cabriteros de Agua de

las Avispas, durante la gestión municipal de Omar Parisi, se logró obtener una declaración de interés municipal de la Fiesta. Esto demuestra que se tenía conocimiento de esta fiesta.

Teniendo en cuenta todo esto, no se entiende como esta Fiesta (mayormente autogestada), ejemplo de Patrimonio Cultural Intangible, no está mencionado en el apartado de Cacheuta, ni en el documento sobre la zona turística ni en el apartado de bienes patrimoniales.

En el apartado de “Modelo Territorial Realizable” se plantea que en los talleres realizados el 100 % de los asistentes marcó la necesidad de contar con “seguridad para los bienes y las personas” así como “servicios de salud”. El 75% de quienes asistieron a estos talleres marcaron como la necesidad de disponer de “servicios de seguridad”, “agua potable”, “cloacas”, mejorar y ampliar las redes viales internas”, “servicios a las personas”, “servicios de transporte público” “respeto por el ambiente”.

Estas necesidades, rescatadas en los talleres de diagnóstico, no son tenidas en cuenta en el apartado del PMOT en el que se realizan las propuestas para darles solución a problemáticas planteadas. Se le consulto a la Concejala Scalco sobre esto, y explicó que la metodología fue poco clara. Se planteaba, a quienes participaban, la siguiente consigna: “soñemos a 30 años, considerando que ya tenemos resueltas las cosas básicas”. La entrevistada sostiene que existió cierta intencionalidad para tomar algunas de las problemáticas diagnosticadas y dejar de lado otras.

¿Cómo puede verse esto específicamente en Cacheuta?

El apartado sobre el Distrito de Cacheuta tiene sesenta páginas y se centra en la Villa de Cacheuta y el área cercana dentro del cañón. Incluso la tapa del documento se titula la Aldea del Agua. Sobre “el resto del Distrito” pueden leerse solo 157 palabras:

El resto del Distrito, conocido como Cacheuta Sur, está ocupado por instalaciones puntuales de propiedad del Estado Provincial - en particular el sistema carcelario – y por una dispersa comunidad compuesta por familias que habitan puestos dedicados a la cría de ganado caprino y equino. En el sector del Puesto El Sol, hay una zona de escalada bastante usada desde hace unos años sobre todo para dictar cursos de deportes de alta montaña y entrenamiento de montañistas.

La densidad poblacional es muy baja en la zona; a 30 km. de la ciudad de Luján solo viven 14 familias dedicadas a la crianza de animales. No hay equipamientos ni servicios básicos; 10 de ellas no tienen luz. Solo se destaca la escuela de Agua de las Avispas.

Los puestos están bastante aislados entre sí y ocupan grandes espacios que están dominados por el primer tramo de la Ruta Internacional N° 7 donde se inicia el Corredor Andino. (p.14)

Consultando los mapas e imágenes satelitales del PMOT, pueden observarse la ubicación de Cacheuta y la delimitación de la zona de las áreas de trabajo de acuerdo a los programas que surgen del PMOT

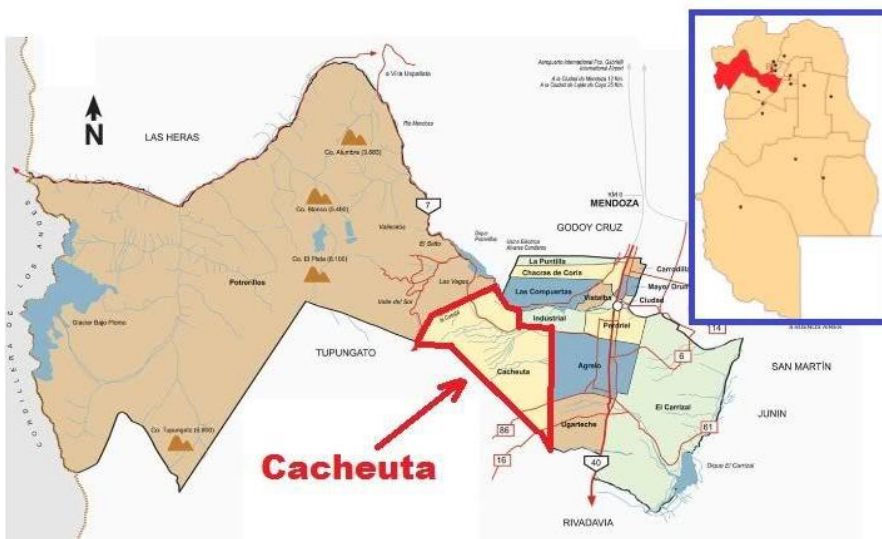


Imagen 6. Mapa de Luján de Cuyo. Se destaca Cacheuta (imagen PMOT Luján de Cuyo)

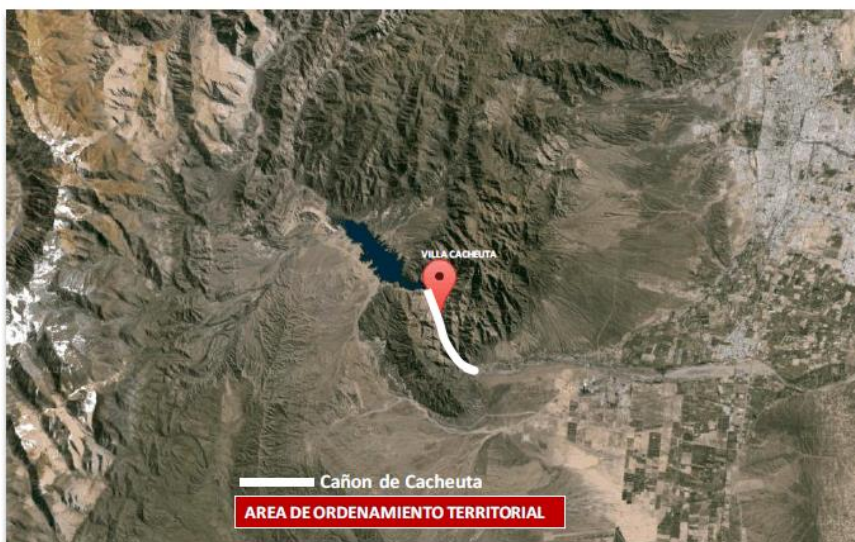


Imagen 7. Imagen satelital del Area de Ordenamiento Territorial Cañón de Cacheuta (imagen PMOT Luján de Cuyo)

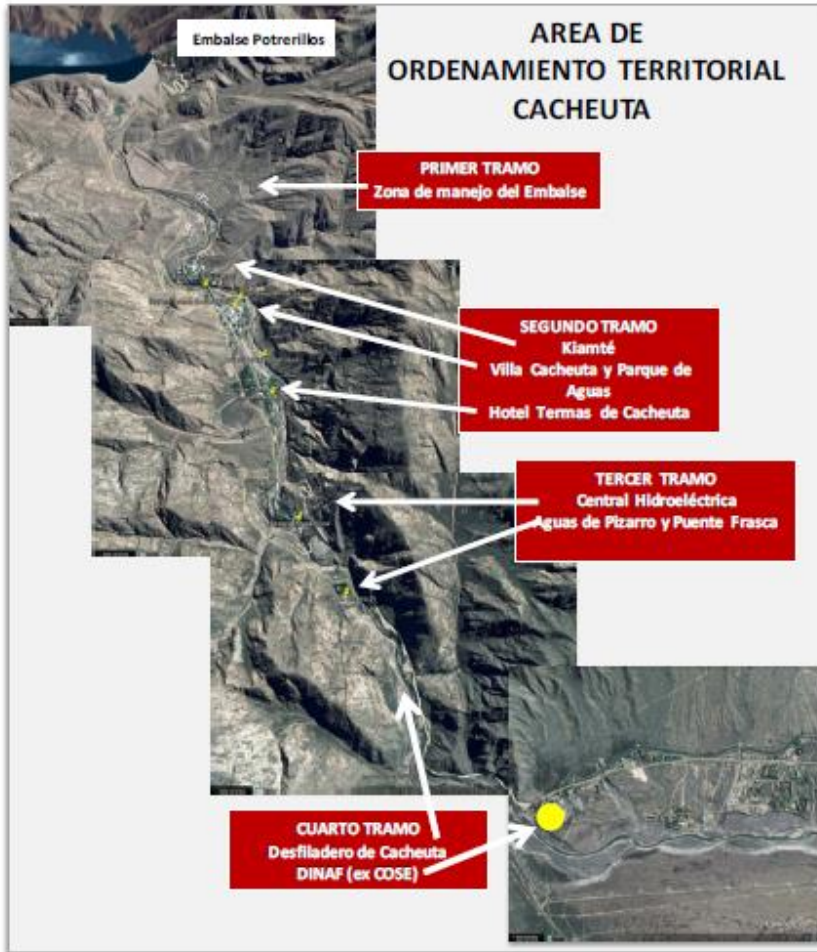


Imagen 8. Imágenes satelitales. Detalle del Área de OT Cacheuta. Propuestas. (imagen PMOT Luján de Cuyo)

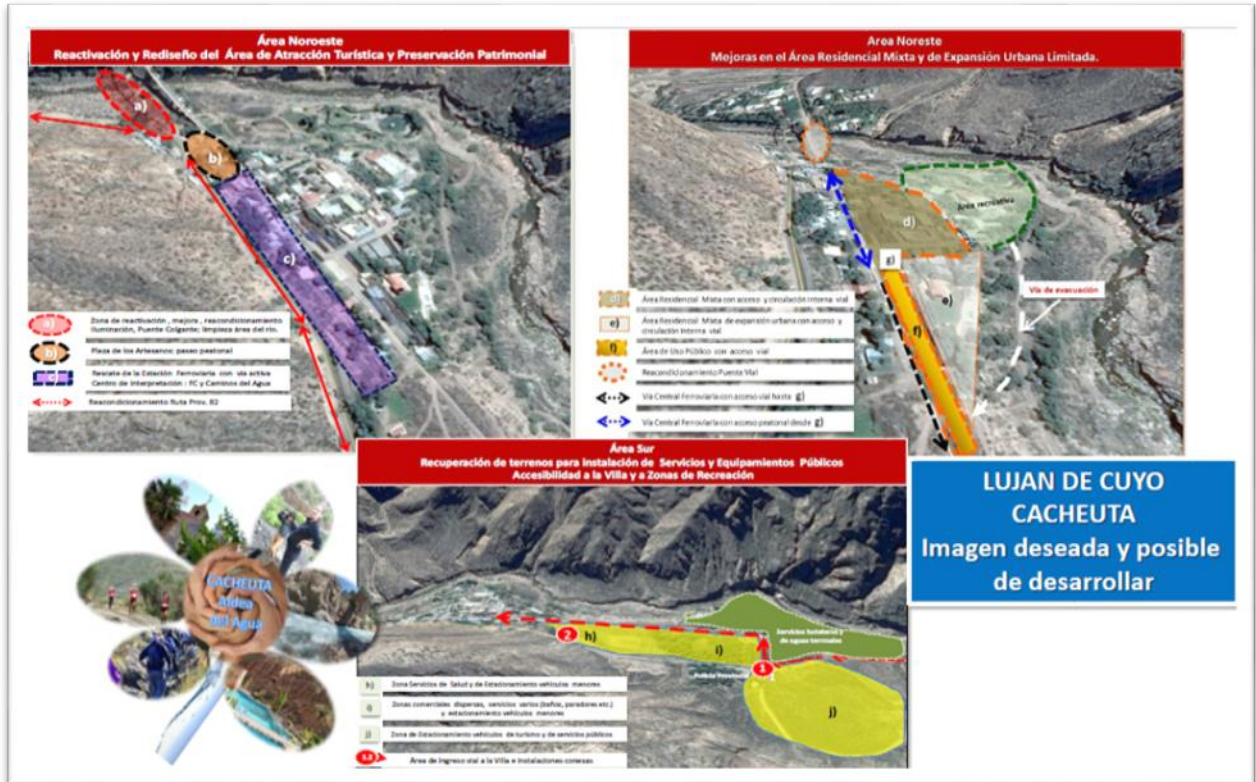


Imagen 9. Detalles de las propuestas del PMOT. Imagen Deseada. (imagen PMOT Luján de Cuyo)

Si se intentan complementar los mapas que figuran en el PMOT con material de la página del Municipio, encontramos que el mapa que figura en la información del Distrito, basado en Google, está desactualizado (por ejemplo: todavía figura la Posta Sanitaria que hace más de diez años está fuera de servicio). Por otro lado, en el apartado de Ordenamiento Territorial de la página del Municipio, pueden encontrarse mapas de todos los distritos, excepto Cacheuta.

Retomando la comparación entre el mapa y la primera imagen satelital: en el primero, el distrito está delimitado con una línea gruesa, en el segundo puede apreciarse que el área de trabajo propuesta es tan pequeña (respecto de las 37.291,3 hectáreas totales del Distrito) que prácticamente coincide con la delimitación del primer mapa. De acuerdo a estas imágenes satelitales los programas y proyectos tiene exclusiva aplicación en la Villa de Cacheuta y el cañon alrededor de la RP 82.

Scalco en su entrevista sintetiza: “No existe [el basural]... es como si no existiera [la actividad petrolera]. Y ninguna ripiera, no está habilitada ninguna... Vos sabés que el Plan se vota en diciembre de 2019, después de eso ha tenido dos modificaciones pequeñas, pero

creo que bastantes sustanciales en algunos lugares, y no han querido avanzar en eso [la demarcación de la ruta en el PMOT]...Para mí tiene que ver con que ellos preferirían que no estén ahí [quienes habitan el territorio de Cacheuta Sur]. Obvio que no van a estar reconocidos, ni escrito nunca en ningún lado, pero si vos solamente aparecés para reventarle la única actividad que a ellos les genera ingresos y les permite subsistir, porque subsisten, ¿el objetivo cuál es? “Les voy a sacar todo un día y que no tengan nada”. En un lugar donde no hay nada, se permite todo”.

En este momento volvemos a traer a Bourdieu (1988) cuando habla del discurso oficial planteando “que el diagnostico dice lo que una persona o cosa es, un discurso casi divino, que asigna a cada uno una identidad.” (p.139) ¿Qué es Cacheuta para este discurso oficial? Se ve en los mapas, imágenes satelitales y en la descripción de 60 páginas en las que solo 157 palabras hablan del “resto del distrito”. Entonces Cacheuta Sur es un no lugar, prácticamente no existe, es invisible, no hay nada, ni nadie.

La incongruencia entre la descripción escrita, los programas y proyectos propuestos por el PMOT, la geografía del distrito, la gente que lo habita y sus necesidades, se hace aún más marcada cuando se observan esas propuestas. En el apartado de Cacheuta hay 4 programas y 18 proyectos, ninguno aplicable fuera del área de la Villa de Cacheuta y el cañón.

En base a esto opera la segunda parte del discurso oficial, discurso administrativo, a través de las directivas, de las órdenes, de las prescripciones... dice lo que las personas tienen que hacer.

Y vemos un plan con programas y proyectos. ¿Cuántos destinado a la “Aldea del Agua”? Todos. ¿Qué queda para “el resto del Distrito”? Nada

Sobre el agua o la escasez...

En las entrevistas realizadas hay coincidencia entre las trabajadoras de la escuela de Agua de las Avispas, la concejala y quienes habitan de Cacheuta Sur, el problema fundamental es el agua.

Dhana comenta: “Hoy es imposible pensar en un proyecto, en la producción, si no solucionamos el problema del agua”

Daniel refuerza y describe la problemática a nivel general: “El gran tema hoy es el del agua... las familias se instalaron porque las petroleras prestaban agua. El tendido de esa cañería que pasa ahí iba a una caldera y en función de eso es que se organizó la mitad de las familias, las otras sí venían de las vertientes que no eran tan salinas antes. Y ahora es imposible tomar esa agua... El impacto ambiental que dejaron (las petroleras) es muchísimo más alto que los beneficios que traían, mirándolo desde ahora... Pero las lagunas de petróleo que dejaron fueron de un impacto que todavía tiene consecuencias, por ejemplo, en la napa de Anchoris, porque es el mismo cauce, la freática va pasando y limpiando todo eso, y después ... hicieron las perforaciones, cuatro, las cuatro contaminadas. Y hay una sentencia inclusive para las empresas, no sé si fueron en cana o qué, si lo googleas te aparece.”

Yuli completa este diagnóstico sobre la contaminación del agua: “acá lo que más afecta son los pozos petroleros, cuando hacen movimientos... andan por todos lados y eso es una de las cosas que más afecta por eso el agua está contaminada, no se puede consumir. Porque más allá acá la salinidad que tiene el agua está contaminada, le han hecho estudios y todo eso...” [Las vertientes contaminadas son las] “de la parte de abajo...no sé cómo explicarte, porque si te vas más para arriba para los cerros donde no hay casi pozos, el agua es buena.” Juan Carlos completa: “Todo para arriba, el Agua Blanca, la Angostura, donde está Bartolo, desde Mariño, la Higuerita...todo agua buena. Claro, el tema es de ahí para abajo, donde empiezan las petroleras ahí sí.”

Quienes habitan los puestos El Chañar y Agua del Cielo (algunos de esos “puestos de abajo”) comentan que el agua es salada y que no se puede tomar. Elsa dice que “la vertiente salina...dicen que es por el trabajo de YPF, pero no sé. El asunto es que no me animo a meterla en el lavarropa y en el termotanque”

Para quienes habitan en el Puesto El Olmo el problema es más agudo: “en mi casa nace con abundancia el agua, creo que es uno de los puestos, no es que me la dé de canchera, pero nace el agua en cantidad, pero a la vez nace petróleo. El petróleo sale para afuera y se mezcla con el agua, entonces tenemos un agua que es no-consumo humano ni animal, pero cuando nos descuidamos tenemos a las cabras tomando agua de ahí, porque el agua pasa por detrás de mi casa, un arroyito, que es el agua que recolecta todo el aceite de ese petróleo que sale. El agua que nosotros consumimos viene más pegada al cerro, entonces está aparte... todo por manguera, pero tenemos todos los días peleas, a las piñas estamos con las vacas, las cabras, para que no tomen el agua esa, y no la podemos cortar, porque

nace tanto que se nos ha hecho un arroyo. ¿Pero cómo le enseñás a un animal que esa agua no y que tomen del bebedero del corral?”

Cuando se consultó sobre si se hacían análisis del agua, la respuesta fue: “YPF hizo el análisis del agua para la escuelita y dijo que se podía tomar. Hace muuuucho hicieron el análisis.” Los análisis no los realizó AYSAM, el Ente Provincial regulador de Agua y Saneamiento (EPAS) o el Municipio. Es preocupante que la misma empresa que ha contaminado la napa es la que haga el análisis para ver si es apta para consumo. Además, es importante mencionar que en el edificio actual de la Escuela no se proveen más con esa vertiente, sino que le deben traer en camiones de la Municipalidad.

El Diario Los Andes el 8 de julio de 2018 (el mismo año de aprobación del PMOT) planteaba la difícil situación de los barrios de la zona del pedemonte en cuanto de diferentes problemáticas y particularmente a la provisión de agua. En la nota se hace mención a más de 1300 usuarios que son provistos por camiones.

Tal y como se planteaba más arriba el 75% de quienes pudieron participar de los talleres del PMOT sugirieron que la problemática del abastecimiento de agua es importante. El Plan no recoge el guante a la hora de detallar la problemática y proponer mejoras.

En una nota del Diario UNO del 9 de octubre de 2022 el intendente de Lujan, de manera contradictoria con su PMOT, condiciona su apoyo al plan hídrico provincial a que se provea agua al pedemonte lujanino. En la nota se deja claro que se hace referencia solo a la urbanización desordenada frente a la “zona de boliches” (el resto del pedemonte pareciera que una vez más no existe). Para plantear su reclamo el intendente hace notar (ahora sí) que sin provisión de agua no hay posibilidad de realizar un ordenamiento, que el Municipio provee agua al 80 % del Departamento y que en esta zona hay dos mil familias que son abastecidas con camiones.

Y es en este punto cuando aparecen los problemas de la falta de abastecimiento de agua por parte del Municipio en Cacheuta Sur.

La Concejala Scalco comenta que: “Es como si fuera una parte del territorio que no existiera, una negación absoluta de la comunidad. Vos cuando planteás el tema de los camiones de agua, como que “si queda hay”, “si sobra hay”, pero no está siquiera dentro de su mapa mental “che hay que llevar agua acá”.

¿cómo es el criterio de distribución? ¿A quién elegís darle, a quiénes les llevás hoy efectivamente?... A mí me dicen “es que lo organizan los delegados de los distritos” ... pasa eso, la delegada tiene un cuaderno, así, libreta de almacenero y con eso decide a quién le lleva y a quién no. Entonces nunca sabés cuándo te viene el agua... genera problemas tremendos. Más allá de los camiones municipales, que, si a veces se rompen, hay una licitación de servicios de camiones para llevar agua y no es claro cómo funciona todo este abastecimiento. Es muy grave el tema y hay sospechas de que esto abastece a un negocio que es el de los camiones privados. Entonces decimos “necesitamos empezar a blanquear en qué condiciones están”.

Por otra parte, las trabajadoras de la escuela dicen que: “Acá cuando querés que traigan agua, tenés que estar dos o tres días sin clase para que te traigan agua. ... cuando los “camiones están rotos” (risas)

Reforzando lo planteado por Scalco, en cuanto a la discrecionalidad en el reparto, Elsa (habitante del Cacheuta Sur) comenta: “Acá había un señor que era de apellido Reyes, él era el encargado de toda esta zona. (con) Él cada 15 días teníamos el agua, no había que pelear. Ahora no, es un descontrol... El hombre que nos trae agua nos dice “no damos abasto”, “no tenemos camiones, se nos rompen los camiones y quedamos varados”, así que yo me comunico con el hombre y le digo “¿no irá a andar esta semana por acá para que nos traiga agua?”, “y mire, voy a tratar en lo posible”, pero nos traen a lo mejor una vez al mes...” Elsa vive cerca de la RP 84 y el Municipio le lleva agua en camión, con la frecuencia por ella descripta. En cambio, las familias de Bartolo y Rosa en el puesto la Majadita no cuentan con ese servicio. Esta familia vive alternando la cotidianidad entre el puesto y su casa, cerca de la Escuela. En su casa si reciben agua en camiones del municipio. Bartolo y Rosa comentan que:” Al puesto (La Majadita) no nos llevan agua, la Municipalidad no nos lleva. Y en la casa (al lado de la escuela) a veces estamos meses sin que nos traiga... como ser ahora nos dicen que están todos los camiones rotos (risas) TODOS”

Emilia y Ramon comentan una situación similar, al puesto El Chañar (donde trabaja su yerno) el municipio no lo abastece, en el Puesto de la Punta de la Loma (donde viven), si... cada un mes.

En el momento de hacer la entrevista Yuli y Juan Carlos, llevaban más de un mes esperando el camión de agua. Habitan el puesto el Cortijo en el empalme de la RP 84 y la RP 86, estando más cerca de Tupungato a veces (cuando la situación económica les

permite) piden agua a la Municipalidad de Tupungato, que les lleva casi inmediatamente, cobrándoles \$ 3000 por tancada.

Para intentar sintetizar hay algunos párrafos de las entrevistas que son por demás ilustrativos:

Daniel comenta: “el debate hoy es ese: el tema de la provisión de agua potable... para pensar en una producción sustentable en la zona hay que resolver el tema del agua... hubo un proyecto inclusive, Sinopec nos autorizó a hacer un tendido desde la toma que tienen ellos en San José... es un proyecto que presentamos con el INTA, pero que después no salió, porque era mucha gaita para pocas familias, muy entre comillas. ¿Cuánto sería muchas familias o pocas para tener agua? Una cuestión de los costos-beneficios que creo no se dimensionan como corresponde.” Y vuelve a remarcar: “La determinante para mí es el agua, porque con lo otro tenemos plan B, C, pero cuando se te termina el agua no hay más que hacer que tomárselas (por irse). Y no te podés ir, porque a los animales no te los podés llevar ... Las salidas más arriesgadas que hemos hecho no han sido por el tema de salud, han sido por el tema del agua, que hemos tenido que bajar o bajar, en cualquier condición, para ir a buscar agua... Agua para cocinar, para tomar, no para bañarse ni lavar la ropa. Yo he salido a veces hasta con el traje porque era lo único que me quedaba. Y me decían “qué elegancia, ¿qué pasa?”, “nada, es que no tengo nada para ponerme” (risas).

Tal y como los describen este es su principal problema, dificulta el desarrollo y la posibilidad de nuevas apuestas como actividades gastronómicas y turísticas. Pero no es el único, a partir de conversar en distintos momentos fueron apareciendo otros. Esta descripción de diferentes situaciones llevo a pensar en el enfoque teórico de maldesarrollo.

Estrechamente ligado a la provisión de agua está el tema de la posibilidad de acceder a los puestos por la RP84. El mal estado de la ruta genera que se dificulte la entrega de agua a las familias que habitan Cacheuta Sur.

Ruta provincial 84 “la inexistente”

Como se planteaba anteriormente el mal estado de la ruta altera toda la vida cotidiana en el territorio. Se dificulta el transporte de niños y niñas a la escuela, aspectos productivos como las ventas de ganado, guano, quesos y la posibilidad acceso de quienes “vienen a comer un

chivo al puesto”. Cuestiones tan sencillas como “ir a hacer las compras” hasta de suma complejidad como “las ambulancias no entran”.

Buscando información sobre esta ruta en la prensa aparecen dos notas. El Diario La Nación de enero de 1997 en que se hace referencia a un aluvión del arroyo Agua de las Avispas sobre la RP84 en el que hubo que lamentar siete personas fallecidas. La segunda nota es de noviembre de 2020 del Diario el Sol y se menciona otro aluvión en el mismo arroyo con intervención de la Dirección de Hidráulica (solo para) para evitar que se cortara la RN7.

En las entrevistas con trabajadoras de la Escuela de Agua de las Avispas puede verse sintetizada la situación: “Cada vez que hay inclemencias del tiempo, se cortan los caminos. Con tormenta o nieve se estropea el camino, entonces no les llegan los camiones con el agua y los chicos no salen a la escuela. Los choferes de las trafic que los buscan no pueden pasar porque la ruta está en mal estado. La ruta (por la RP84) la mantiene las petroleras, Vialidad casi no aparece. Ponele este año si ha venido... a principio de año después de una tormenta, porque los chicos no podían venir a la escuela y ahora que nevó, pasaron de nuevo. Pero en general casi no vienen”.

Las entrevistas con quienes habitan Cacheuta Sur completan el panorama: “La calle esa, la principal (RP84), la arregla la empresa (petrolera) porque ellos circulan por ahí con los camiones. Vialidad prácticamente no viene. Sabe que vino Vialidad en el verano, vino el maquinista, muy agradable el hombre, no sé si había sido por la escuela, no sé, pero nos arregló todos los caminos. Y hacían más de 7 años que no venían. La empresa se encarga de la ruta 84, ellos se encargan de ellos, pero la entrada a los puestos no se hacen cargo, por más que viene la traffic de la escuela a buscar a los niños, que también para allá, para La Angostura, vio que también es un desastre. Y con el barro como está ahora no sé cómo hace la traffic para moverse... Vialidad tendría que acomodar los caminos a los puestos. Y no sé si no estarán, porque antes cuando se rompían los caminos llamaban y ahí arreglaban, pero ahora no sé... La entrada a los puestos a veces les pedíamos que la arregle de las petroleras, pero ya no. Pero llegó un año de que ya no, hay algunos encargados que son gauchos, otros no. Yo fui y hablé de que me consigan un maquinista y me dijeron: no viejo, no, cambiaron el encargado y no quiere... Cuando llueve o nieva, la ruta queda rota por días... y entonces hay que salir del puesto a caballo o caminando... Las empresas (petroleras) que van trabajando por lo menos van dejando carteles, algunos de prohibido cazar, prohibido hacer fuego y alguno sobre la ruta”



Imágenes 10 y 11. Carteles de empresas petroleras y carteles de la gente marcando sus puestos sobre la RP 84 (Fotos Pablo Bauzá)

Retomando el análisis del PMOT, la RP84 no figura en la descripción del territorio, ni en los mapas “emergentes” y tampoco en la “imagen deseada” del “modelo territorial realizable”.

Se consultó al personal de OT municipal sobre esto y la respuesta fue: “No aparece la RP 84 vieja, porque está cortada”. Cuando se comentó que puede ser recorrida completamente, la nueva respuesta fue: “La ruta pertenece a la DPV, nunca hubo donación al municipio, así es que la mantiene la DPV... pero prácticamente está sin mantenimiento”

Para chequear esta información, lamentablemente no hubo posibilidad de que personal de la DPV accediera a una entrevista ni en oficinas, ni en la ripiera de la DPV, ubicada en la mismísima RP84. Se accedió entonces, a la página oficial de la Dirección Provincial de Vialidad, pudiendo observarse que durante 2020 la RP84 no figuraban en los informes de estado de las rutas provinciales (ver captura de pantalla). También durante 2020 se realizaron consultas telefónicas mensuales solicitando información sobre la RP84, las respuestas fueron todas similares: primero desconocimiento sobre que ruta se estaba consultando y luego “sin información”.

16 jul 2020 | Inicio | Editor



DIRECCIÓN PROVINCIAL DE VIALIDAD
MENDOZA - ARGENTINA

MENDOZA GOBIERNO

Últimas Noticias	Obras
LICITACIONES	
Estado de Rutas	Túnel Internacional Cristo Redentor: Habilitado para todo tipo de vehículos.
Obras	
TRANSPARENCIA PÚBLICA +	Ruta Provincial 4 (Carril Rodríguez Peña): Transitible con precaución por obra en ejecución entre carril Maza y Acceso Sur.
Departamentos y Trámites +	Ruta Provincial 52 (sector Norte de Las Heras - Villavicencio): Transitible para todo tipo de vehículos hasta el Hotel de Villavicencio. De allí en adelante se recomienda suma precaución por la presencia de máquinas viales en operaciones.
Túnel Internacional Cristo Redentor	
Servicios +	Ruta Provincial 222 (Los Molles - Las Leñas): transitible para todo tipo de vehículos.
Contáctenos +	
Correo de Gobierno	Ruta Provincial 153 (Las Catitas - Monte Comán): Transitible para todo tipo de vehículos. Se recomienda circular con velocidades moderadas. En reconstrucción el sector que comprende la reserva Ñacuñán.
Intranet	
Permisos de Transito	Ruta Provincial 173 (San Rafael - Cañón del Atuel): Transitible con precaución por obra en ejecución.
	Ruta Provincial 86 (Ruta 40 - Tupungato): Transitible para todo tipo de vehículos. Se recomienda circular con velocidad moderada.
	Ruta Provincial 89 (Tupungato - Manzano Histórico): Transitible para todo tipo de vehículos. En algunos sectores se pide a los conductores que circulen con mucha precaución.
	Ruta Provincial 82 (Guardia Vieja - Cacheuta): Transitible para todo tipo de vehículos.
	Ruta Provincial 16 (ingreso a El Carrizal): Transitible para todo tipo de vehículos con precaución.

Imagen 12. Estado de las rutas de la provincia de la DPV de julio de 2020. Nótese la ausencia de la RP84 (Captura de pantalla de la página de DPV)

En 2022 se volvió a consultar la página de la DPV. La situación había cambiado ligeramente: En el informe sobre el estado de las rutas figura la RP84 con un recorrido pavimentado que llega hasta la RN7, desconociendo el resto del trazado hasta la RP86. El mapa de la DPV coincide con esta información.

Departamentos y Trámites		Consultar	
Túnel Internacional Cristo Redentor	Estado	Nombre de ruta	Característica
Servicios	Transitable con precaución	Camino a Vallecitos RP N° 89, Villa El Refugio - Vallecitos	Es obligatoria el uso de cadenas por esta ruta debido a la nieve en esta época.
Contáctenos	Transitable con precaución	Juan José Paso Puente del Acceso Sur - Rotonda Virgen Carrodilla	Precaución por baches en el sector de la Rotonda de la Virgen.
Correo de Gobierno	Transitable	RP N° 61 Rotonda de la Virgen - Entrada al Espigon	Pavimento.
Intranet	Transitable con precaución	RP N° 79, Cobos RN N° 7 - Calle Funes (Agrelo)	Máquinas trabajando..
Permisos de Transito	Transitable con suma precaución	RP N° 84 Costa Flores - Ruta Nacional N° 7	Pavimento.
Ministerio de Planificación e Infraestructura Pública	Transitable con suma precaución	RP N° 86 RP N° 15 - Límite Tupungato	Pavimento.
Compras Mendoza	Transitable con suma precaución	RP N° 87 Dique Cipolletti - RP N° 84	Pavimento. Baches en calzada.
Mendoza Productiva	Transitable	RP N° 89 RN N° 7 - Tupungato	Pavimento.
	Transitable con precaución	Ruta Provincial N° 16, Camino al Camping Carrizal Dique El Carrizal - Último Camping de la zona.	Pavimento. Baches en calzada.

Nota: El cuadro está referido específicamente al estado de conservación de las

Imagen 13 Estado de las rutas de la provincia de la DPV de enero de 2022. La RP 84 figura pavimentada. (Captura de pantalla de la página de DPV)

Provincia de Mendoza

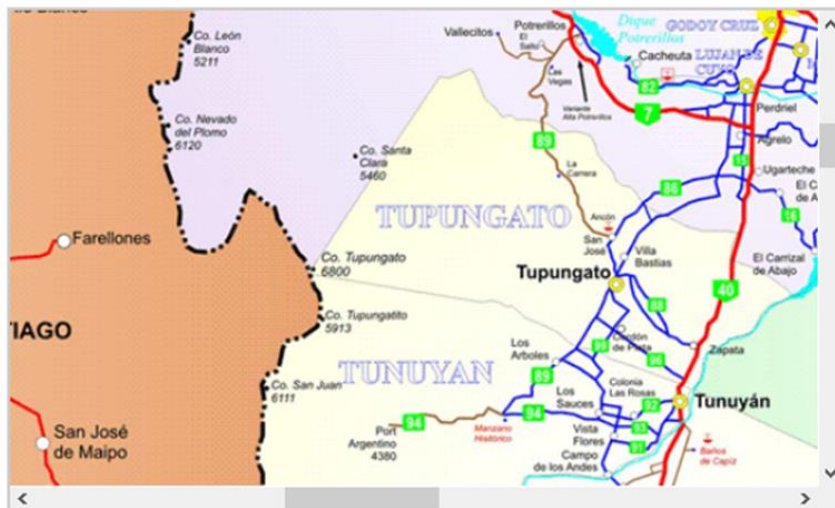


Imagen 14. Mapa de rutas de la DPV. Enero 2022 (Captura de pantalla de la página de DPV)

Si la Ruta Nacional 40 es llamada “la columna vertebral de la Argentina”, la Ruta Provincial 84 debería apodarse “la inexistente”. Si no se reconoce la traza completa de la ruta en el PMOT, difícilmente el Municipio pueda hacer reclamos a la DPV. Y si, por su parte, Vialidad tampoco se hace cargo de todo el trazado, el mantenimiento o los reclamos, rara vez llegan a buen puerto.

Respecto de esto, el 12 de agosto de 2021 el Diario Memo comenta en una nota sobre actividades de Diputados Provinciales, el pedido del diputado Helio Perviú, solicitando al Poder Ejecutivo que realice las gestiones necesarias en la Dirección Provincial de Vialidad para mantenimiento en la Ruta Provincial N°84. No hubo respuesta oficial y como ya se menciona en las entrevistas, prácticamente no hubo respuesta en el territorio.

Pero la ruta está, atraviesa la RN7, pasa por la escuela, después pasa por lo que fuera el gran campamento de YPF, al que hoy le llaman Las Gamelas”. En este lugar sacan a la imagen de San Vicente todos los octubres para hacer su fiesta y pedir por lluvias. Después serpentea por los puestos durante casi 30 kilómetros hasta llegar al empalme con la Ruta Provincial 86 en Los Cerrillos, que todavía forma parte del Departamento de Luján de Cuyo.




Imagen 15 y 16. Traza de la RP 84. Julio de 2022. Haciendo entrevistas (fotos Pablo Bauzá)

Habiendo recorrido la RP84 en reiteradas oportunidades, se hacía necesario encontrar la traza en alguna cartografía. Para no caer en un exceso de imágenes de capturas de pantalla, se comenta que primero en googlemaps con suficiente detalle (ampliación) puede verse la traza de la RP84 hasta la RP86. Llama la atención que también pueda verse la traza completa en la cartografía del Departamento General de Irrigación, teniendo en cuenta que es una institución provincial al igual que Vialidad.

Por último, quienes habitan más cerca de la RN7 comentan: “vivir sobre la ruta (RN7) tiene un “beneficio” ... tenés el transporte al lado, es más rápido para llegar, más accesible, más cómodo, en cambio los que viven para adentro, llovió, se llevó el río la ruta y cagaron, quedaron aislados 20 días. Las ripieras destruyen la ruta, entre que no vienen nunca a arreglar las calles, estos la terminan de destruir.”

Sobre las ripieras o la descripción de mansos pozos

Conversaciones previas al presente trabajo con diferentes familias puesteras revelaban que la actividad de las ripieras generaba dificultades, que no estaba claro cuáles son los permisos y los límites de la actividad.

Se tomó información de un padrón del Censo Nacional Minero 2017 de la página del INDEC. En ese momento figuraban cuatro canteras en Cacheuta.

Esta información coincide con dos notas de prensa del Gobierno de la Provincia fechadas en abril y junio de 2017 en las que se hace referencia a seis canteras de Luján de Cuyo (dos ubicadas en Perdriel y cuatro en Cacheuta) y a los controles realizados por la Dirección de Minería de la Provincia. Las notas comentan que tuvieron que labrarse cinco infracciones, sin hacer comentarios sobre el porqué de éstas.

En agosto de 2022, también prensa del Gobierno de la Provincia publica una nota en la que se hace referencia a un empleado de la Secretaría de Ambiente y Ordenamiento Territorial que trabajaba como inspector de Tierras y que fue cesanteado por pedir coimas a una ripiera.

Con este panorama de irregularidades se realizó una entrevista a un exdirector de Minería de la Provincia, personal de carrera de la Dirección (“un histórico”) ya jubilado. Los principales puntos de la entrevista se detallan a continuación:

- “Cuando un puente se cae y se le echa la culpa a quienes explotan las canteras de áridos es una lavada de manos. Existen competencias de los privados, si tienen o no permiso de explotación; y qué explotan. Después en Agua de las Avispas también está YPF... que al final es otro privado, pero con parte mayoritaria del estado, y que se comporta como un privado, dando permiso para explotar áridos en sus tierras... siempre y cuando tengan un permiso de Minería de la Provincia. Y justamente después está el Estado que es quien debe otorgar los permisos.
- Ahí (en Cacheuta) el único que tiene un decreto provincial que lo autoriza es Caram, es un decreto de 1980, y es la única empresa con un decreto. El resto que son 6 tiene permisos otorgados por la Dirección de minería. La Dirección entrega el permiso y se controla en forma conjunta con Hidráulica.
- Cada emprendimiento tiene permiso de extracción del tercio medio del arroyo, porque de esa manera no hacen líos y además es sustentable... llueve de nuevo y se rellena con material de escorrentía.
- Mira, si haces un control y te encontrás un viejo con una maquina y un camión, si no están sacando de un lugar que genere un peligro (ponele que se coma acá y se lleve un puente o un pedazo de ruta más abajo) le llamas la atención y le decís que salga. En general salen. Con las empresas grandes se controla más. Pero con los pequeños hay más flexibilidad, si están sacando del tercio medio le decís: “saquen...” no le andas pidiendo un impacto ambiental... que por ahí le sale un fangote. Se evalúa bien para que no estén por hacer cagadas, y lo dejás... en general. El que tiene un camioncito y una pala y nada más, que no tiene estructura de empresa para hacer papeles, no puede con todo eso. Pero hay que cuidar que no estén en lugares o hagan practicas peligrosas, porque si no, te viene un aluvión como el de 2007 y después tenés un muerto...
- De todas formas, cada vez que ha habido controles ha habido infracciones. Porque primero sacan de los arroyos y después van quedando unos pozos infernales. El asunto es cuando no están en el tercio medio del arroyo, cuando están más arriba, porque ahí empieza los daños aguas abajo, por la escorrentía. Más arriba hay tres y uno de esos es Vialidad... (risas)
- Cuando vas y haces actas de infracción y los paras, paran... por una semana. Y después arrancan de nuevo. Si te pones más duro, te dicen: “Bueno, pero si me paras a mí, tenés que parar a todos estos. Y te paramos toda la construcción de la provincia”.
- Empiezan a mover contactos políticos... todos tiene un amigo en la casa de gobierno... (risas)

- El problema con Minería es que para hacer controles como corresponde, necesitás gente, vehículos, combustible... Los técnicos se están jubilando y prácticamente no tenés recambio, del resto ni hablemos, no tienen nada.”

Las entrevistas con habitantes completan el tema planteando las aristas más agudas:

“Entre que no vienen nunca a arreglar las calles, estos (las ripieras) la terminan de destruir... Y no solamente destruyen las calles, te destruyen un ecosistema, te cortan las zonas de arreo de los mismos vecinos. Tener una ripiera te trae también un montón de cosas que te juegan en contra, basura que la tiran por cualquier lado, vienen y dejan perros tirados ahí que te terminan haciendo daño con las cabras, llama la atención mucho más a los ladrones, porque hay maquinaria, hay cosas que se pueden chorear: bueno, no me robo la máquina, pero hay un vecino al lado, le pego una cachetada y me robo unas cabras... ¿Sacar del perímetro del arroyo!!!? De una orilla del arroyo a la otra orilla del arroyo. Y han roto todo el campo ya, ¿usted lo ha visto? Todo el campo roto. Mansos pozos, peligrosos... Por ahí corriendo un animal que sabe si se puede caer, o niños que anden jugando por ahí. Hay pozos que tienen más de 10 metros de alto...La ruta se va a empezar a comer. Se va a empezar a cortar, si de la ruta esta, la ruta vieja hasta Los Barrancos ¿cuánto tenés? 2 o 3 metros, donde está el barrancón... ¿Se está comiendo por qué razón? Porque al sacar tanto, aquí para abajo sacar, el agua empieza a comer, a comer, a comer, si ese arroyo no era tan hondo y ahora tiene una barranca grandísima. Pero hay ripieras ahora a la vuelta. Y diga que no están sacando del arroyo, están rompiendo el campo, porque si no, no sé cómo hubieran hecho. Por eso hay unos pozos grandísimos, en todas las ripieras, está la ripiera del Gómez, la del Bianchi, la del italiano, la de Vialidad, la de Barrionuevo, ahora Construmín...El municipio no, está sacando allá en Caram del arroyo, que Caram tiene permiso, la ripiera que tenía él, tenía permiso también, creo que es el único que trabajaba el arroyo... el Porfirio, el hombre ese también trabaja en el arroyo, trabaja él por puro arroyo. Los otros todos hacen pozo, todos rompen...Yo pregunté a Minería, me dijo que tenía que hacer la denuncia en Minería, porque no solo eso, cortan los alambrados, y los animales se salen a la ruta, ¿y adónde se queja uno? ... Han hecho una salida ellos nomás, que ellos no pueden cortar el alambre, según las leyes ellos no pueden hacer una salida, para hacer una salida tienen que pedir permiso, hacer una salida, poner un guardaganado, porque no solamente nosotros tenemos animales, vienen animales de todos lados, son campos abiertos. ¿Entonces qué pasa? La culpa la tiene el dueño del animal póngale que pase un accidente, cómo sería en ese caso porque ellos rompieron el alambrado, no nosotros, nosotros hicimos puertas, pusimos palos, todo, y ellos rompieron el alambrado, hicieron la salida, y no ponen puerta, no ponen guardaganado, no ponen nada las ripieras estas ... Así

que yo no sé en ese caso cómo sería, porque el culpable de que algún día alguien se lleve adelante un animal -quiera dios que no pase nada- ¿quién se hace responsable? Nosotros vamos a ser culpables porque tenemos el animal, pero y quién cortó el alambre. Eso es lo que pasa.

Es difícil hacer más aportes cuando el tema queda tan expuesto. En la misma línea avanzamos con la dimensión más específica de lo ambiental.

Campo Cacheuta el basural a cielo abierto y la escombrera municipal

Cuando el presente trabajo comenzó a tomar forma, se habían mantenido conversaciones informales sobre diferentes problemáticas relacionadas con el ambiente en el territorio. En el transcurso del presente año se realizaron entrevistas a catorce personas, que habitan y/o trabajan en el mismo. Para poder llevar adelante estas entrevistas se realizaron visitas previas para concertar fechas y horarios. En todas estas oportunidades fue necesario pasar por el frente del basural y en todas estas oportunidades estuvo incendiado, pudiendo observarse imágenes como las siguiente (foto propia 22 de julio 2022).



Imagen 17. Basural Campo Cacheuta incendiado. Julio de 2022. (foto Pablo Bauzá)

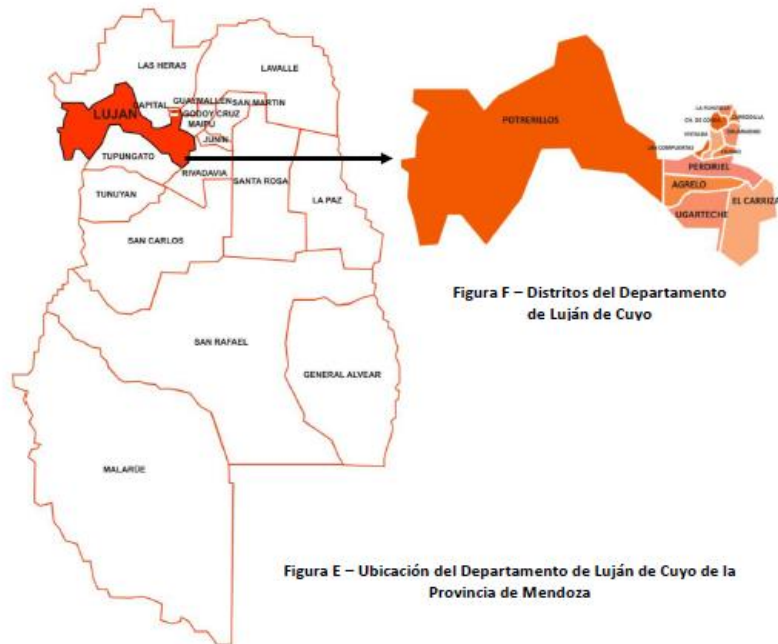
A continuación, se expone información sobre el basural de Campo Cacheuta obtenida de diferentes documentos oficiales y notas periodísticas. Se han ordenado cronológicamente para que puedan observarse las contradicciones entre los diferentes discursos.

En 2017 la Secretaría de Ambiente de la Provincia elabora un Proyecto gestión integral de residuos sólidos urbanos (GIRSU) de la Zona Metropolitana de la Provincia de Mendoza. En este documento se reconoce que en el basural Campo Cacheuta “los residuos sólidos urbanos (RSU), entre 200tn y 230 tn diarias se vienen depositando en el sitio desde el año 1992”. El mismo año en que en Mendoza se sancionara la Ley 5.970 de Residuos Urbanos, que establece en su artículo primero: “Los municipios de Mendoza erradicarán todos los basurales a cielo abierto”. Y en el artículo segundo los emplaza por un año para implementar “un régimen integral de tratamiento de residuos urbanos”.

Volviendo al documento del GIRSU, a continuación, se detalla información contradictoria recopilada en los anexos 18 y 19 que se titulaban Análisis de riesgo y Remediación de macrobasurales, respectivamente. La descripción sobre cómo llegar no hace referencia a la RP84 (ver apartado anterior), más allá de que esté marcada en la imagen satelital. Incluso exponen un mapa de Luján de Cuyo en el que no aparece el Distrito Cacheuta:

2. SITUACIÓN DEL BASURAL

2.1. LOCALIZACIÓN GENERAL



109

Imagen 18. Mapa de basurales del GIRSU. (captura de pantalla del documento)

Ubica el basural a la vera del río seco Agua de las avispas y deja constancia de que “actualmente estos sectores son utilizados para la explotación incontrolada de canteras” (reforzando la idea del apartado anterior).

Plantea que el ambiente “está fuertemente antropizado y degradado”, haciendo una descripción errónea mencionando empresas que están al otro lado de la RN7 a más de cinco kilómetros y sin mencionar las zonas de pastoreo.

Selecciona una serie de “atributos a tener en cuenta para la evaluación y se le asignaron pesos a cada uno, según una escala de grados, adecuada en virtud de las implicancias de cada los atributos considerados”:

superficie, tipo de suelo, antigüedad, presencia de residuos peligrosos, distancia a centros urbanos, presencia de separadores informales, presencia de vectores transmisores de enfermedades, quema de residuos, cursos de agua superficial y profundidad de la primera napa de agua subterránea. Luego se observa una tabla de puntuación en la que Campo Cacheuta obtiene una puntuación de 18, junto que los otros tres macrobasurales del Gran

Mendoza. Si se observa detenimiento se han aplicado mal los valores tabulados y el basural debería tener 20 puntos, siendo el de más alto riesgo de la Provincia. Esto sin contar que la evaluación de superficie propone “mayor a 9 ha” para su puntuación máxima y este documento dice que se extiende por más de 48 hectáreas.

El 14 febrero de 2018 el Diario el Otro titulaba “Basural ilegal en Tierra Malbec”. El artículo describe que “la ley provincial 5970 obliga a los municipios de Mendoza a erradicar todos los basurales a cielo abierto... Tras decidir el cierre de Campo Cacheuta por gravísimos problemas ambientales... y lejos de cumplir con esa norma de 1992, la Municipalidad de Luján de Cuyo improvisó un nuevo vertedero en un descampado de Perdriel, sin siquiera poner un cartel que señalice le vertedero.”

El 23 febrero de 2018 el mismo diario planteaba “Luján: con la basura de nuevo a Cacheuta”. La nota comenta que “los reclamos de los vecinos organizados finalmente tuvieron eco institucional. Los funcionarios rectificaron una iniciativa que ponía en grave riesgo ambiental y sanitario a la “tierra del malbec” ... Metido en camisas de once varas, De Marchi escuchó a los lujaninos y ordenó el cierre del basural que su propio gobierno habilitó en forma clandestina. Sin embargo, este reconocimiento del error y la vuelta a fojas cero no solucionaron la grave problemática ambiental de Luján, ya que las 146 toneladas de basura diaria que elimina el municipio volverán a ser arrojadas en el cielo abierto de Cacheuta.”

En 2019, para poder acceder al Contrato de Préstamo BID N° 3249/OC-AR, Luján de Cuyo adhiere al Plan de Inclusión Social (PISO), del Proyecto Gestión Integral de Residuos Sólidos Urbanos – Zona Metropolitana de la Provincia de Mendoza. En el escrito se deja constancia que:

En agosto se realiza el cierre total del basural a cielo abierto Campo Cacheuta y se implementaron medidas para impedir nuevos ingresos de residuos, dando lugar así al plan de clausura y posterior remediación, a cargo del Gobierno de la Provincia.” Y que “se habilitó la Escombrera Municipal para la disposición de residuos de construcción y demolición en forma controlada, decidiendo el Municipio ejecutar la totalidad de las inversiones necesarias y por lo tanto, ser el operador final.

Seis meses más tarde el basural no estaba clausurado, por esto el 3 de enero de 2019 Mendovoz titulaba “Iniciaron los trabajos de limpieza en el basural de Cacheuta”. En la nota se plantea que “El Ministerio de Economía, Infraestructura y Energía, a través de la Dirección de Hidráulica, iniciaron las tareas de saneamiento para remediar el vaciadero

ubicado a la vera de la ruta provincial N°82 en Campo Cacheuta, Luján de Cuyo.” Más allá de confundir la RP82 que va a las termas con la RP 84 que va al basural; se establece que el trabajo de remediación del “vaciadero” de 70 ha. Tomará un plazo de 30 días.

Ochenta y dos días más tarde (26/3/2019), fuera de todos los plazos establecidos, el basural se incendió (como ocurre habitualmente) y Prensa del Gobierno de la Provincia publicaba:

“Hidráulica colabora con la remediación del basural de Luján de Cuyo. Durante los últimos tres meses, maquinarias del organismo han trabajado para sofocar e impedir la propagación de nuevos focos de incendio. Durante más de 90 días, maquinarias de las Direcciones de Hidráulica y Vialidad colaboraron para mitigar los incendios provocados por la acumulación de basura en el vertedero de Luján de Cuyo. A metros de los complejos penitenciarios de Cacheuta y a la vera de la ruta 7, existe una importante zona que abarca más de 75 hectáreas y que ha sido utilizada durante muchos años para arrojar todo tipo de basura y residuos domiciliarios.”

Un detalle no menor es que el documento de 2017 plantea que Campo Cacheuta ocupa 48 hectáreas y según la nota oficial, a siete meses de la “clausura”, ocupa 75.

El 11 de abril de 2019, Prensa del Gobierno de la Provincia titula “Ambiente, Seguridad e Hidráulica trabajan en la extinción del incendio en el basural de Cacheuta”. En la nota se da cuenta de que todavía no ha podido apagarse el incendio. Se ha tenido que pedir apoyo a brigadistas del Plan Provincial de Manejo del Fuego, junto a Bomberos de la Policía de Mendoza y personal de Defensa Civil. “Este basural a cielo abierto se encuentra en la zona de Cacheuta del departamento de Luján de Cuyo, cerca del penal San Felipe. Hace más de un año y medio, el secretario de Ambiente, Humberto Mingorance, ordenó la clausura inmediata del lugar”

El Diario Mendoza Post, el día 7 de noviembre del mismo año, publica “Así viven las personas en los basurales que el GRSU busca erradicar”. Detallando las condiciones en las que viven las personas que viven y trabajan en los basurales de Mendoza. Hace hincapié en Campo Cacheuta, mostrando un video tomado con un dron y diciendo que es donde “vierte gran parte de las 1.850 toneladas de basura que generan los mendocinos por día”.

En 2020 el Consejo Deliberante de Luján de Cuyo aprueba la Ordenanza N° 13884 que establece su propio Plan de GRSU. Solo se menciona Campo Cacheuta en los

considerandos para hacer referencia a su “cierre definitivo y creación de la escombrera municipal en 2018”

El Diario MDZ online publica en 23 de agosto de 2022 “Olores nauseabundos e incendios detrás de la Penitenciaría Almafuerite. Las imágenes de los focos de incendio detrás de la penitenciaría Almafuerite se viralizaron esta mañana a partir de la denuncia de un mendocino que transitaba por la Ruta 7.” (ver foto de la nota)



Imagen 19. Foto del basural Campo Cacheuta incendiado. Agosto 2022 (foto MDZ)

La nota describe que el denunciante es “un mendocino que circula periódicamente por la RN7” y que como desde hace años se ve esta nube de humo de olor nauseabundo... y que había un cartel que decía entre otras cosas: "Escombrera municipal", pero resulta que había todo tipo de residuos quemándose indiscriminadamente a cielo abierto”

En la misma nota se consulta a Esteban Allasino, jefe de gabinete a la Municipalidad de Luján de Cuyo, quien contesta “que se trató de un incendio intencional provocado por recuperadores informales que se acercan a la zona en busca de materiales tales como chapas, metales y vidrios que pueden tener valor económico... En 2016 cerramos el basural clandestino que estaba en la zona y construimos el centro verde, sin embargo, todavía hay residuos históricos que se están remediando a partir del uso de retroexcavadoras en el perímetro de lo que hoy es la Escombrera Municipal donde se realiza la disposición final de los materiales inertes provenientes de la construcción”.

La última nota tiene puntos en que la información denota algunas ambigüedades:

- 1.- “Cerramos el basural” en 2016; Se demoró dos años más en “clausurarlo” (al menos formalmente)
- 2.- “Basural clandestino”; desde 1992 hasta 2018 la Municipalidad de Lujan de Cuyo depositó entre 200 tn y 230 tn por día de residuos sólidos urbanos, material de poda, escombros y un etcétera muy largo.
- 3.- Habla de “residuos históricos”, y los camiones siguen entrando



Imagen 20 Camiones entrando al Basural Campo Cacheuta. Julio 2022 (foto Pablo Bauzá)

En la entrevista con trabajadoras de la escuela, definen claramente la situación: “Es un basural... yo no sé a qué le llaman la escombrera, si es un basural eso. Porque ellos (la municipalidad) no le quieren llamar basural, pero de escombrera no tiene nada. Hay basura entrando permanente, no deberían, pero que lo hacen, lo hacen.”

La gente que habita complementa la descripción: “en el basural pasa lo mismo, vienen y te tiran todo... Y no es que el basural tiene un sector, el basural va creciendo y cada vez hacen más pozos, cada vez se extiende más... Esa humareda no sabe, la contaminación... supuestamente era la escombrera, que ya no tiene escombros... No se puede ni respirar

ya... Dicen que le prenden fuego para que baje la basura y entre más... el municipio ni bolilla nos da por las contaminaciones... No se puede estar... es un mosquerío. Yo preparo chivos para gente que viene a comer a mi casa, para defender el precio del chivo, pero les digo que vengan por la noche, por el mosquerío... No es que no quiera de día, pero yo les explico que es por el mosquerío... Usted va 4 de la tarde y va a ver 8, 10 o 12 camiones saben haber. Entre las 2 y las 4 de la tarde como que llegan todos.”

Este recorrido por planes, proyectos, ordenanzas, leyes, notas periodísticas y entrevistas completan el panorama del “discurso oficial” versus la prensa y la gente.

La problemática de acceso a la tierra y la competencia por el suelo

En las entrevistas que se realizaron a quienes habitan Cacheuta Sur surgieron varios emergentes. Algunos se conocían, otros se desconocían. Algunos estaban indagados particularmente y otros no. Estos emergentes aparecen como matices en las respuestas o alternativas de estrategias para la vida cotidiana, y están incorporadas en las voces que se han ido rescatando o serán tomadas más adelante. Pero en particular la problemática del acceso a la tierra y la competencia por el espacio se plantea como un conflicto de fondo que debe analizarse por separado. Como se ha visto en el apartado del análisis del PMOT, la gente que vive en Cacheuta Sur no ha sido convocada a opinar sobre el territorio que habitan, no fue escuchada su historia, su presente, ni lo que quieren para su futuro. Su actividad principal productiva no es tenida en cuenta, ni mucho menos priorizada en una planificación de uso del espacio.

Para introducir la temática Liceaga, D'Amico y Martin (2013) hablan sobre la Mendoza del secano:

En la actualidad, han aflorado nuevos conflictos sobre esas zonas consideradas improductivas, en este sentido. Estos conflictos territoriales que afloran en zonas no irrigadas son empresarios que compran o usurpan tierras tradicionalmente utilizadas como zonas de pastoreo a campo abierto, como así también la existencia de disputas relacionadas con actividades extractivas en aéreas petroleras y mineras y de conservación de la naturaleza. (p.2)

Se han podido observar tres “tipos” de problemas en torno al acceso y uso de la tierra, que están interrelacionadas entre sí: la competencia por el uso del espacio, la falta de acceso a

la tierra con sus consecuencias y la expoliación. Lamentablemente ninguno de estos fenómenos escapa a la generalidad.

Solo una de las personas entrevistadas es propietaria de la tierra en donde vive y claramente es la excepción en la regla. A partir de acá se presentan algunos ejemplos:

Daniel vive sobre la RP 84, en Los Cerrillos, todavía Distrito de Cacheuta, Luján de Cuyo, pero más cerca de la RP 86. Él comenta sobre la competencia por el uso de la tierra en la zona sur del territorio en estudio: “Cuando nosotros convivíamos con **YPF** esto era un desastre a nivel ambiental, si bien había mucha empatía, solidaridad, todo eso, el impacto ambiental todavía lo estamos pagando... Y con Sinopec en ese sentido es todo lo opuesto, los chinos no tiran ni un papelito afuera, harán todos los mocos en la exploración que están haciendo para el **fracking**, que está frenado por las Asambleas y todo eso, pero hay una apropiación del territorio de las comunidades ahí que no dejan de dar batalla sobre eso y tienen en claro lo que pasa en la superficie y lo que pasa debajo también. Y este territorio también tiene un conflicto con el estado provincial desde la concepción de que es un lugar de paso y no de residencia, y nosotros lo primero que hicimos, como comunidad, fue hacer los cortes de ruta para que hicieran el alambrado, porque la concepción de ellos era de que los animales cruzaban la ruta y lo que nosotros planteamos es al revés: es una ruta que cruza por el camino de los animales.”

Como puede verse existen estrategias desde la organización para intentar cambiar la realidad que se les viene encima. Estas estrategias serán recuperadas en un apartado específico más adelante.

Dhana vive en la zona norte, en lo que se conoce como Agua de las Avispas, y completa la idea sobre la competencia por el uso de la tierra: “Todo el mundo pasa por la ruta 7 y dice “qué lindo, cómo han acomodado, hay un ordenamiento territorial”, mentira, es una fachada que se ve por la orilla de la ruta, pero vos entrás un poquito para adentro y es distinto todo el panorama... la ripiera tanto como el basural, como la cárcel y como la fábrica de papas, la Simplot... había problemas con el tema del agua. Entendemos que, para lavar papas, para comer esas deliciosas papas fritas, porque son deliciosas, lavan las papas con un químico y tienen una represa atrás que está al descubierto. Toda el agua va ahí y todos los animales van a tomar el agua ahí, porque no está cerrado. No sé si ahora lo habrán hecho porque fuimos y les dijimos “no pueden tener esto así abierto porque las vacas si no están con el culo para el norte ya van a estarlo en cualquier momento”, es agua con químicos con la que vos lavas las papas, entonces no estaba bueno eso. Y en el basural pasa lo mismo, vienen y

te tiran todo... Y no es que el basural tiene un sector, el basural va creciendo y cada vez hacen más pozos, cada vez se extiende más. La cárcel, empezó una cárcel chiquita, bueno, nos callamos, la estiraron, bueno, la estiraron más, le hicieron un viñedo, la estiraron más y la siguen estirando. Y eso tiene un impacto ambiental muy fuerte. Y más en esta zona que en la zona de Agua de las Avispas se reconocen 3 variedades de jarilla... Entonces tampoco les importa eso. Siguen ampliando las empresas, las ripieras se siguen metiendo, no cuidamos ni conservamos. El puestero, la puestera, de lo que hace ya más no va a poder hacer.”

El impacto de las ripieras y el basural ha sido tratado anteriormente, analizando lo ambiental y como modifica la vida cotidiana de las personas. En este apartado se analiza otra parte del ese impacto, que es la competencia por el uso de la tierra de pastoreo. En este competir por el uso de la tierra aparecen dos nuevos actores en el territorio: **la cárcel y la fábrica de papas.**

Sobre la cárcel [los dos complejos federales y el complejo provincial Almafuerte] Bartolo y Rosa comentan “Y primero sí, ve que uno lo primero pensaba “uh, si se llega a disparar uno de allá para acá, qué vamos a hacer”. Igual cuando dicen que escapó alguno, uno está alerta. Pero más de ahí no... Pero la cárcel tiene que ser para allá, para la cordillera, que si se escapan les cueste llegar.”

Yuli plantea que “les afectó de mala manera...Yo creo que sí por el espacio, y porque hay mucha más circulación de gente, más allá de los que trabajan ahí, la circulación de gente... de los que vienen a visitar, y que se yo, que no es por discriminar, pero el que está ahí en la cárcel es porque llevaba una mala vida... y también yo creo que más allá de lo que sea real, psicológicamente te afecta saber que está la cárcel ahí, que se puede escapar un preso, cosas así, yo creo que fue uno de los temores más grandes cuando se dijo, yo todavía vivía de aquel lado, cuando se dijo que se iba a hacer la cárcel...uno de los temores más grandes que uno tenía que si se escapaba un preso a dónde iba a ir a dar, para donde iba a disparar y cosas así.”

Juan Carlos completa con la competencia por el espacio para pastoreo: “Aparte eso ahí también, toda esa... ¿cuántos kilómetros son de cárcel, muchos? ... Todo eso ahí pastoreaban los animales y ahora vio le quitan cuánto de campo a los animales... Claro, por eso, mire le quitaron un campo re grande al lado de la casa y ahora los animales andan por cualquier lado.”

Respecto de la fábrica de papas fritas Ramon comenta: “Hay gente que sabe trabajar, y ellos saben que tienen que hacer un buen alambrado porque hay animales, pero hay gente que no sé si gusta complicarle la vida a los demás o no sé, porque la de la fábrica ahí donde estamos nosotros ahora, que se nos meten las vacas, hizo un alambrado así, 80 cm., ni para los perros sirve... Los animales van al tranco. Y los han jodido con la policía rural, con la otra policía. ¿Cuándo fue que vino un muchacho a notificar?... Claro, nos hacen a nosotros notificaciones porque los animales se meten ahí y nosotros les decimos... Traté de arreglar todo el alambrado, me hicieron comprar el boyero, el alambre para poner el boyero, trabajamos, hicimos todo el boyero, la vuelta de la finca y al pedo porque no puso nunca el boyero el ingeniero, nos hizo gastar al divino pedo nomás... No nos dieron la corriente para poner el boyero... Dicen que los animales les molestan, que los animales no tienen que entrar a ese predio, que los tenemos que cuidar y tenerlos encerrados. ¿Pero de dónde sacamos para mantener a los animales, si vivimos de los animales? No se puede, es imposible. Aparte el animal que se mete y come ahí adentro se muere, y nos dicen siempre que son los animales de nosotros, y son de todos, lo que son campos abiertos... Lo que pasa es que siempre uno va a dar la cara, en ese sentido uno va siempre a sacar los animales, anda permanente con los animales, entonces qué pasa, todos tienen animales, pero a los únicos que nos achacan es a nosotros.”

Al respecto de la llegada de esta fábrica a la zona, Paloma Scalco comenta: “es eso, una negación... Es el “no-lugar” ... Es eso, yo creo que tiene que ver con eso, porque no hay interés, ¿cuándo les importó la zona? Lo único que han hecho en la zona es la fábrica de papas fritas, la única norma, y la verdad que es un desastre. Y es el negocio que hicieron para eximirlo de tasas municipales, para que venga le cambiaron la rezonificación, todo, si no se podía hacer eso ahí. Eso fue en el 2017, yo todavía no había entrado, y con un manejo, cuando yo entro uno de los temas que planteo es eso y me dicen que acá en el Consejo nunca se trató como que llegaba esa fábrica. Un manejo oscurísimo. Pero la única vez que intervinieron para decir “vamos a modificarla para ayudar a alguien ahí” fue eso. No hay preocupación.”

Ramón sintetiza la situación de competencia entre tierra de pastoreo y otros usos: “Yo calculo que acá en la zona unos años más y ya más puestos no van a poder haber con esto de la cárcel, la fábrica, y todo ya... Ya no se va a poder tener más animales. Se está achicando muy mucho el campo. Para arriba también están haciendo casitas de fin de semana. Vio cuántas casas dicen que han hecho, un par de años más y a esa gente los animales se le van a ir metiendo a los lotes, entonces le empiezan a molestar y ya... Como

puede ser si los animales llevan años acá, y ellos vinieron y usurparon donde ya estaban los animales nacidos y se han criado. Ellos vinieron y le están quitando la propiedad de ellos.”

El PMOT y la Ordenanza complementaria sobre el uso de suelo en Luján de Cuyo dejan claro que el territorio es casi exclusivamente zona rural no irrigada, con lo cual no debería haber problemas para que las familias desarrollen su actividad productiva. Al no reconocerse las otras actividades presentes en la zona, esto no queda tan claro en los papeles. Y en la realidad termina ocurriendo lo descripto hasta este momento: petróleo, ripieras, fábrica de papas fritas y cárceles van ocupando tierras de pastoreo. No hay un diagnóstico que contemple todo esto en el PMOT. Como no se reconocen estas otras actividades y casi no se reconoce la presencia de la gente y su actividad económica, esto lleva a que no haya planificación.

Por otro lado, se presentan las **dificultades para el uso de la tierra**; algunas familias son arrendatarias de campos privados y otras tienen un comodato con YPF. Esto genera algunos problemas que se pueden entender a través de algunos ejemplos. Yuli explica la dificultad para diversificar el esquema productivo: “Sí, estuvo tentadora la idea [cocinar en el puesto y servir la comida ahí mismo], pero nosotros como alquilamos nos es más difícil... Claro, porque nosotros acá tenemos prohibido vender alcohol, póngale si viene gente a comer un chivo mal que mal uno se trae un vinito algo y llega a estar el dueño va a ser para... ha venido gente en moto que se yo, preguntando, y por ahí evitamos eso porque uno no es dueño, alquila.” Elsa comenta que en los “puesto de arriba, que tiene comodato con YPF, como el Ceferino en el puesto La Tosca” no han podido conseguir que les conecten la electricidad. Aparentemente por una falta de acuerdo entre YPF (dueña del campo) y la empresa que realiza la conexión del suministro eléctrico.

El régimen de lo que puede hacerse o no en tierras de YPF complica aún más el panorama para los y las jóvenes. Esto lo explica claramente Dhana: “ese desarraigo va a existir muy fuerte acá porque no tenés la chance de quedarte, al no ser dueño de la tierra, YPF te limita “no, vos te hiciste la casa acá, te hicimos el comodato, que tus hijos vivan acá, vos de acá no te podés abrir”. Esa es una que tenemos que intentar resolver, porque si no va a seguir pasando esto, se van a ir los pibes de acá, porque no pueden... Es el sueño de todos tener su casa, “no quiero que mi mamá ni mi papá me rompan más los huevos, quiero tener lo mío, quiero aprender”. Eso acá no puede pasar, no pasa porque te ponen una limitante, que es esa de no poder tener tu casa.”

Esta situación también complejiza la posibilidad de acceso a créditos u otras formas de financiamiento dificultando estrategias que permitan mejorar sus condiciones de vida.

La última “tipología” dentro de este emergente, tiene que ver con la expoliación de familias puesteras. Un informe del Centro de estudios Legales y Sociales de 2015 plantea la situación de distintos conflictos en todo el país, haciendo referencia en Mendoza a la ley de arraigo y su potencialidad (en ese momento). En el documento se cita a Abraham, Elena María; quien lo suiguiente:

Es una característica dominante en los territorios provinciales con una gran extensión de zonas áridas, la confusión de títulos y a veces la completa ignorancia (...) de la población que vive en el desierto, llegando al extremo de no conocer cuántos son ni dónde habitan, cuanto menos contar con un catastro regularizado. Esto da lugar a situaciones de injusticia, donde normalmente el ‘puestero’ (cuidador y pastor de los campos) y su familia sólo pueden practicar una economía de subsistencia, quedando librados a la acción de especuladores que lucran con su producción y con sus relaciones con los dueños de la tierra (reales o ficticios), ‘propietarios’ a los que normalmente el puestero no conoce o con los cuales mantiene una relación difusa o conflictiva. (...) Se convierte así el puestero en el componente más postergado de un esquema socioeconómico anacrónico y sustentador de profundas desigualdades.” (Abraham, María Elena, 1999, como se citó en Informe del Centro de estudios Legales y Sociales, 20015)

Para poder tener una dimensión provincial de la relevancia del problema, se presenta la nota de Unidiversidad del 3 de diciembre de 2015, en la que se hace un “paneo” mostrando el número de conflictos a nivel nacional, comentando que se observan casos en todo el país. A nivel provincial, existen sesenta casos en toda la Provincia, la mayoría judicializados.

La familia de Emilia es uno de esto ejemplos de expolio: “estábamos en el campin de allá [Aguas del Pizarro] y cuando nos sacaron nos vinimos para acá. Ellos, el papá de ella [habla del padre de Doña Saturnina, la madre de Emilia], fundó el puesto ese de Aguas del Pizarro... El papá de ella, si ella nació y se crió ahí... Llegó ahí a ese lugar porque había una vertiente, una agüita salía, y agarraron e hicieron un puestito, estuvieron muchos años ahí, y después falleció el papá de ella, quedó ella, se casó, y ahí nos criamos nosotros... somos 3 hermanos y nosotros nos criamos ahí... Un día llegó un hombre que dijo que él había comprado, un tal Carlos Pérez, que él había comprado esa posesión, que habían salido los edictos, que él la había comprado y que nos teníamos que ir. Mi papá le inició juicio, estuvo 10 años y se le vendió el abogado, porque todo esto llevaba una trayectoria de 30 años de

antigüedad. Mi mamá hizo los papeles por la ley de arraigo en ese tiempo y le dijeron que no se fuera, porque eso ya como que le pertenecía por la antigüedad de años.”

Ramon [el compañero de Emilia] comenta: “El perímetro que tenía cerrado le correspondía por la antigüedad de años... pero se ve que le pusieron nos buenos pesos al abogado, se vendió el abogado.”

Emilia cuenta cómo fue el desalojo: “llegaron un día sábado con los camiones, máquinas, el grupo Ges [grupo especial de seguridad de la policía de Mendoza] y no tuvimos adónde recurrir, había una señora, una tal Marta ..., que ella con la nena, la Noelia era chiquita, tenía como 3 años, quería hacer algo y no la dejaban hacer nada porque era un día sábado, ponían trabas por todos lados. Y cuando llegaron de ahí, sacamos los muebles para afuera y nos voltearon la casa con la máquina. Y de ahí nos vinimos acá, mi hermano ya vivía ahí y a mi papá se le ocurrió hacer la casa acá. A través de esa señora, doña Marta, conocía gente del gobierno, que como esto eran terrenos del gobierno, entonces agarraron y como ella estaba por la ley de arraigo le dieron 2 hectáreas para hacer casas... y de ahí seguimos estando acá. Y acá ya llevamos 22 años. Y todavía no conseguimos que nos den un papel de decir esto es de nosotros, porque más allá de que tengamos ese papel en donde el gobierno le cede las 2 hectáreas, pero no se lo da con derecho de escritura... no le da para hacer la escritura, solo le da ese papel en donde dice que le cede 2 hectáreas. He tratado, he ido, he hablado con gente agrimensora y me dicen que un agrimensor me puede hacer una agrimensura, pero no es válida, porque como es un terreno del gobierno nos tienen que ayudar ellos, tienen que ser gente del gobierno sino... Dice “sí, la vas a pagar particular, vas a decir listo, tengo la escritura porque ya la pagué, pero no, porque no está ¿legal?”

Como puede verse Cacheuta Sur no es la excepción en este tipo de conflictos. La mayoría de los documentos y notas concentran la problemática en el “desierto” lavallino o en el Malargüe casi patagónico, relativamente lejanos al Gran Mendoza. Este territorio ubicado a menos de veinticinco kilómetros de la ciudad de Luján de Cuyo presenta similitudes con esas lejanías. El análisis entonces lleva a pensar que no es una cuestión de distancia, sino de exclusión. Las tierras secas no irrigadas de Mendoza comparten exclusiones, pobreza y faltantes estructurales.

Falta de infraestructura social y de comunicaciones

Recuperando lo planteado en los objetivos se sostiene que en el territorio existe una situación de falta de infraestructura y servicios básicos. Anteriormente se ha expuesto la

problemática de la provisión de agua y la conectividad vial con la falta de mantenimiento de la RP 84. A continuación se presenta el escenario de otros servicios básicos como salud, seguridad, escolaridad, residuos, transporte, provisión de energía eléctrica y conectividad (red de telefonía e internet).

Sales, R. (2018) en “La percepción del agua en el ordenamiento territorial. Pequeños productores ganaderos de Mendoza-Argentina” señala que es habitual que en las zonas secas no irrigadas de Mendoza la falta de servicios básicos como los antes mencionados. También se refiere a esta problemática el Plan de la Cuenca Caprina Norte de la Provincia de Mendoza, de la Dirección de Ganadería de la Provincia en el marco del Programa de Desarrollo de la Cadena Caprina (PRODECCA) de 2019. Este documento se realizó en base a talleres con participación de diferentes instituciones y organizaciones del medio, entre las que se mencionan la Unión Vecinal de Agua de las Avispas y la Asociación los Cerrilleros.

Es importante que esto esté planteado en un documento oficial, en contraste con lo que se ha venido señalando en diferentes entrevistas (con habitantes y trabajadoras del sector público) en cuanto que los relevamientos censales no han tomado datos de más de la mitad de la población de Cacheuta Sur.

Esto genera que por un lado se infravalora población existente, permitiendo decir como prácticamente no hay gente, casi no existe impacto negativo.

Por otro lado, esta falta de mediciones es importe a la hora de definir indicadores como el de Necesidades Básicas Insatisfechas (NBI). El Instituto Nacional de Estadística y Censos (INDEC) plantea que:

El concepto de NBI permite la delimitación de grupos de pobreza estructural y representa una alternativa a la identificación de la pobreza considerada únicamente como insuficiencia de ingresos. Por medio de este abordaje se identifican dimensiones de privación absoluta y se enfoca la pobreza como el resultado de un cúmulo de privaciones materiales esenciales.

Este último párrafo es contundente. Y esta falta de toma de datos hace que las estadísticas oficiales no reflejen la realidad. A esto le sumamos que la estadística para poder generalizar, “distorsiona” (por favor permítaseme la expresión) lo que ocurre en la realidad. Entonces tenemos ejemplos como el siguiente: la distancia a un centro de salud o a una comisaría en

el área rural del Departamento de Luján de Cuyo es de alrededor de cinco kilómetros; para las familias de Cacheuta sur esta distancia (estimada) supera los veinticinco kilómetros para la primera y los treinta y cinco para la segunda.

La problemática de la **atención de la salud en el territorio** tiene su historia. Entre quienes habitan el territorio, las personas adultas mayores recuerdan que en el campamento de YPF había una “Sala que tenía de todo” y que en ella podían hacerse atender. También recuerdan que esto se pierde cuando la empresa es privatizada en los ´90 y el campamento es “desarmado”. Luego de esto aparece la historia de la Posta Sanitaria N° 522. Emilia y Ramón recuerdan que: “eso fue un campamento que hizo Cartellone, cuando le dieron la cantera, sacaban piedra ahí para los diques, entonces Cartellone armó un campamento. Cuando estaban el maestro Ramiro hicieron una nota pidiéndole a Cartellone que donara eso, o que le diera posibilidad a la gente de comprarle la casilla que cuando terminaban la obra se la llevaban. ¿Entonces qué hicieron? Cartellone lo donó a la comunidad para armar la sala, como ya estaba la casa esa que habitaban y estaba toda armada, entonces Cartellone donó el predio, donó toda la casa para hacer la posta sanitaria. Y ahí teníamos médico, por lo menos venía el médico dos veces por semana, mal que mal se hacía control a los niños, le tomaban la presión a la gente grande... Teníamos camilla, todo armado. Hay un cartel donde figura que Cartellone lo donó a la comunidad.” Bartolo y Rosa comentan: “era lindo porque venían los doctores acá ... dos veces a la semana, pero era lindo, porque usted tenía que irse a hacerse ver a Luján e iba con la orden de acá a Luján y ya iba y se presentaba”

Es importante tomar nota de la participación de quienes trabajan en Escuela de Agua de las Avispas que siempre están apoyando a la comunidad. Y como esta comunidad no deja de moverse para dar solución a sus problemáticas. Este “movimiento” que termina por ser una estrategia de fondo para vivir en Cacheuta Sur va a ser retomado más adelante.

En todas las entrevistas a habitantes del territorio y al personal de la escuela, lamentablemente se recuerda que la casa donde funcionaba la Posta fue ocupada hace más de diez años. Emilia comenta que “se hizo la denuncia, se fue a la fiscalía, se hicieron notas. Pero no hubo caso... Dicen que hasta hace poca figura que esa sala está habilitada. Pero no sé si será. Dicen que en el Ministerio figura como que la sala está trabajando. Pero no sé... sí tengo una fotocopia que me dio el maestro Ramiro en donde dice ahí el papel que Cartellone dona para la comunidad. Pero bueno...”

En julio de 2020 se chequea en la página de salud de la Provincia que la Posta Sanitaria N° 522 Las Avispas figura como habilitada y funcionando. (ver captura de pantalla)

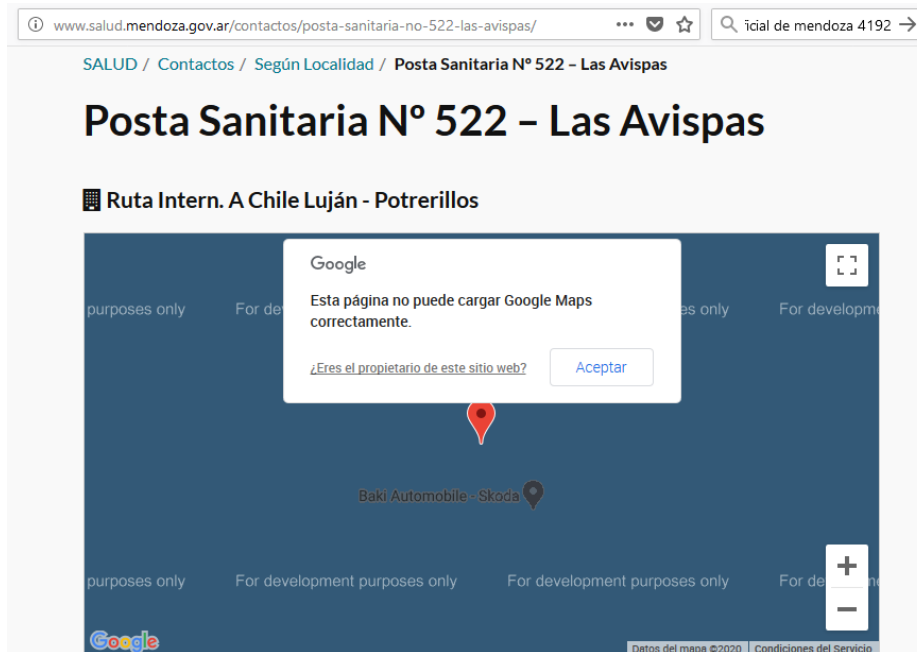


Imagen 21. Pagina de Salud de la Provincia en la que figura habilitada la Posta Sanitaria N° 522 Las Avispas. Julio 2020 (captura de pantalla de salud de Mendoza)

En la entrevista a la concejala Scalco se hace referencia a un pedido de informes por la falta de funcionamiento de la Posta en la Cámara de Diputados de Mendoza. El mismo fue realizado en 2021 por el Diputado Provincial Helio Perviú, y se solicita al Ministerio de Salud, Desarrollo Social y Deportes, informe el porqué de la falta de funcionamiento, aclarando la situación por la que atraviesan los vecinos, sus necesidades y se solicita que realicen las acciones necesarias para su puesta en funcionamiento. La entrada a comisiones fue en noviembre del mismo año. No hubo una respuesta formal a esta solicitud. La Posta sigue sin funcionar. Lo único que cambió fue que dejó de aparecer en la página del Ministerio. No así en la página del Municipio (ver captura de pantalla de noviembre de 2022)

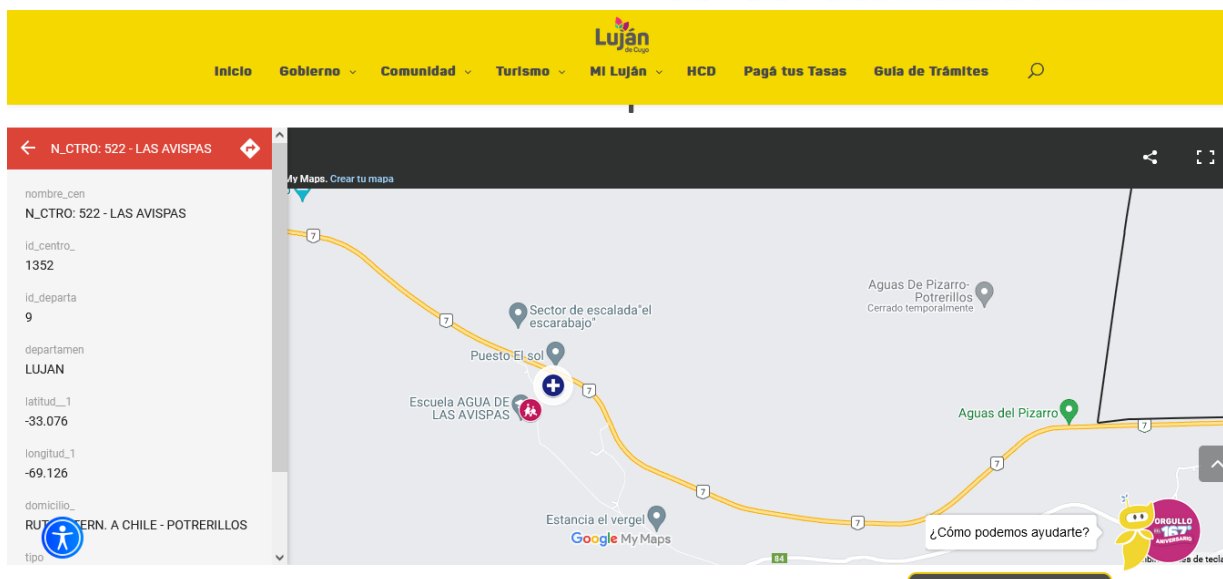


Imagen 22. Página de Luján de Cuyo en la que figura la Posta Sanitaria N°522 Las Avispas habilitada. Enero 2023 (captura de pantalla de la página de Luján de Cuyo)

A partir de esto se retoman las entrevistas sobre cómo y dónde resuelven estas situaciones las personas que habitan Cacheuta Sur. Quienes están más cerca de Los Cerrillos prefieren salir a la RP 86 y acercarse a la Posta de San José (Tupungato), “pero no es buena. Si no es un control, si es urgente al Hospital de Tupungato o Directamente a Tunuyán”

Las personas que viven más cerca de la RN 7, toman distintas opciones de acuerdo a la urgencia: “vamos a Potrerillos. Pero a veces usted dispara para Potrerillos y le dicen “¿por qué no fuiste a Luján” y a veces va a Luján y le dicen “no, si vos tenés que ir a Potrerillos”. Y así, es todo un tema.” “Imagínese que para hacerle un control a un niño tiene que llevarlo al hospital de Maipú”

La descripción sobre situaciones extremas es por demás ilustrativa: “¿me preguntas que haces en una emergencia? Te morís (risas). Nos ha pasado que... La Érica, la que se fue ahora, el año pasado dio a luz a su hijo en su casa... ¡nunca llegó la ambulancia! Todo el mundo llamábamos. Me acuerdo que eran las 3 de la mañana, “che Dhanna la Érica está en trabajo de parto, ayúdenme a llamar a la ambulancia, no viene”, 3 de la mañana, toda la comunidad llamando a la ambulancia, nació el bebé acá, a las 5 de la mañana creo, morado porque se estaba asfixiando con el cordón y la ambulancia llegó a las 6.30 hs. Ahora está bien. Estuvo internado como 3 meses porque se le metió líquido en los pulmones. Después hemos tenido como accidentes en el cotidiano, un gaucho que se cae del caballo, que se quebró la pata, la mano, al hospital, y acá lamentablemente los colectivos son medio

fantasmas en los horarios y están todos en la ruta, si vivís campo adentro, chau, date por muerto... Tenemos muchos problemas en la época del verano es con las picaduras de las arañas, no con las víboras, las arañas, es una zona en donde corre mucho viento y el viento las trae, claramente. Y hemos tenido muchos problemas con las arañas. Al Alexis le picó una araña el año pasado acá en mi casa, fue acá a la Sala de Luján y le dieron unas pastillas, dijimos “bueno, no es tan grave”, y a los 5 días tuvimos que volver a ir, porque adonde le había picado en el pie, de una manchita chiquita se le hizo una mancha grande, se le hizo una costra, le salió pus y le salió toda una huevada en el cuello con salpullido, con costrita y con pus y era la araña, que era algo con negro el nombre.... Pero la pasó mal, lo atendieron mal encima en la Sala, le dieron cualquier huevada. Tuvimos que ir al Central, y en el Central cuando lo vieron dijeron “no, esta es una araña grave, no entendemos cómo todavía estás respirando, te podría haber bajado la cantidad de oxígeno que uno respira”, no sé qué huevada le dijeron, le plantaron inyecciones, lo tuvieron con suero 3 días. Y en la Sala de Luján le habían dado unas pastillas”; dificultando la atención de casos que pudiendo resolverse rutinariamente, se complican.

Tal y como se describe la situación de falta de atención de salud en el territorio genera situaciones que podrían ser solucionadas de manera más sencilla, pero que se complican. Esto se agrava cuando se le suma el mal estado de la RP 84, **la falta de transporte público** por dicha ruta y la escasa frecuencia con que circula por la RN 7. Las trabajadoras de la escuela resumen esta situación: “Para salir de acá es en las trafic (nota: las trafic son los transportes escolares de los niños/as de la escuela) ... si llegás a tener una urgencia, más vales que salgás en la trafic, porque de acá a que llegue la ambulancia... y si es que está la ambulancia en Potrerillos, porque a veces no está. Cuando llueve no vienen ... porque acá cuando llueve tenés que salir rápido, sino tenés que llamar a los bomberos para que te saquen. Ellos si vienen.”

Otro factor que complejiza las urgencias de salud es la **falta de conectividad telefónica y de internet**. Las familias que viven cerca de la escuela cuentan con señal, pero a medida que se aumenta la distancia o que el relieve se interpone, la señal se pierde.

La vida cotidiana se ve seriamente afectada, complicándolo casi todo. Desde urgencias de salud hasta aspectos productivos, dificultando particularmente la comercialización. A estas complicaciones, las familias ya estaban habituadas. Pero la llegada de las restricciones pandémicas, con la cuarentena más estricta en 2020, impactó más seriamente en la educación de niños y niñas, que, sin señal, salvo “arriba de aquella barda” y con un solo

teléfono en la familia, tuvieron que arreglarse como pudieron. Las trabajadoras de la escuela generaron cartillas que se repartían en la escuela e incluso recolectaron teléfonos en desuso para que fueran entregados a las familias para paliar la situación. Fue bastante difícil para los niños y niñas. La situación para jóvenes y adultos con las escuelas más lejos fue aún más complicada. Elsa lamenta que su hija haya tenido que dejar la escuela en este periodo, pero comenta que era muy difícil: “Por el tema con internet, por no poder seguir con esas cosas... con todas esas cuestiones, se complicaba para bajar, ir a buscar las cartillas, ir a llevar, tenía que ir a rendir.”

El 27 de mayo de 2020, el Movimiento Nacional Campesino e Indígena emitió un comunicado en base a un relevamiento realizado entre el 15 de abril y el 15 de mayo de ese año, en el que se detallaba esta problemática. El efecto de la falta de conectividad, sumado al “analfabetismo informático” dificultó también el acceso al Ingreso Familiar de Emergencia (IFE), para que quienes fueran beneficiarios de la Asignación Universal por Hijo (AUH).

La Municipalidad de Luján de Cuyo en la página Lujan + Conectado, plantea que tiene “como prioridad, extender la conectividad a lo largo y ancho del Departamento, teniendo como referencia condiciones geográficas y medioambientales, acortando distancias y mejorando la calidad de los servicios”. Pero observando la misma página, se presenta el Programa Puntos Digitales que tiene como objetivo la disminución de la brecha digital y el acceso libre a las tecnologías. Este programa solo tiene dos “puntos”, ambos en zonas de oasis urbano vitivinícola. Y Luján Wifi, con antenas para acceso gratuito a internet, no tiene antenas fuera del ejido urbano, con excepción Potrerillos (sobre el perillago, sin cobertura en las Villas de El Salto y Las Vegas). (ver captura de pantalla 1 de diciembre de 2022)

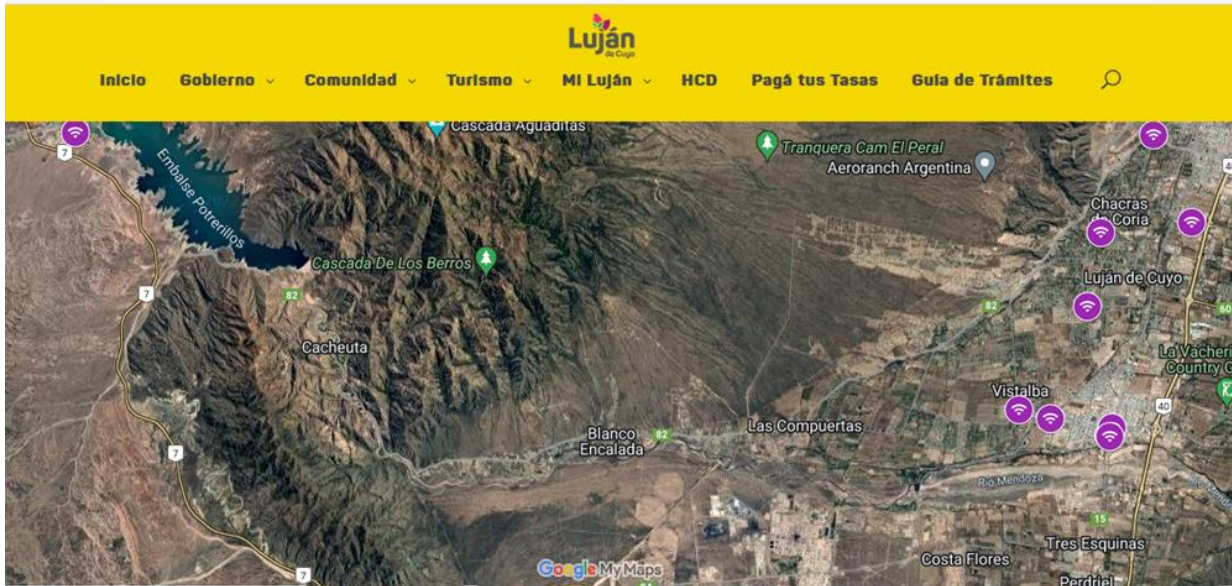


Imagen 23. Pagina de Luján de Cuyo. Luján + Conectado. Nótese la falta de antenas en áreas rurales (captura de pantalla de la página de Luján de Cuyo)

En cuanto a la falta de internet, no solo complica la vida cotidiana, sino que también presenta dificultades para el arraigo de jóvenes. Bartolo lo expresa de la siguiente forma: “Y, ahora está medio cambiada la juventud, está muy cambiada. Hay puesteros que ya no tienen chicos jóvenes. Les gusta el pueblo ya. Ahora con el tema del teléfono, si no tienen internet no son nada.” Daniel completa diciendo que postpandemia esto se ha agravado “Imaginate las habilidades sociales de esos pibes como están ahora... Nulas”

Para un sector de las familias puesteras de Cacheuta Sur esta situación es todavía peor en cuanto a los servicios faltantes. **No cuentan con servicio eléctrico.**

Emilia y Ramon presentan un ejemplo: “llegamos acá con pantallas solares. Hace 3, 4 años que tenemos la luz, porque hicieron los trámites de la escuela, que pasara la luz y llegara a la escuela, porque la escuela tampoco nunca tuvo luz... se trabajaba todo con pantalla solar... Y le daba luz YPF. YPF le daba con los generadores, le pasaba luz a la escuela... Pero también tenía pantalla solar. Cuando llegó la luz a la escuela ahí empecé a tramitar la luz, y tuvimos la luz.”

Si bien todas las personas entrevistadas contaban, en el momento de las entrevistas, con electricidad en sus casas, los comentarios fueron que apenas hacía cuatro o cinco años contaban con cableado, lo mismo ocurre con la escuela. Y en todas las entrevistas se hizo referencia a un grupo de familias, las que están en los puestos más alejados que no cuentan con electricidad. También se hizo referencia a que el Canal Nueve de Mendoza había

venido a la zona para entrevistar estas familias. Pudieron encontrarse dos notas una de 2016. En las mismas se entrevistan a diez familias con esta problemática.

¿Qué pueden hacer estas familias que no cuentan con electricidad y la señal telefónica es errática cuando tiene problemas de inseguridad? ¿Cómo comunicarse? Y cuando lo logran, ¿La policía viene?

Inseguridad: puestos desvalijados, falta de policías, pumas, perros y ladrones de ganado

Anteriormente se hacía referencia a la distancia que tiene quienes habitan Cacheuta Sur a una comisaría o un destacamento policial y los problemas que esto acarrea.

Para presentar esta problemática, una frase de Bartolo ilustra la situación: “Usted ve a un chorro, llama a los milicos, vienen a la hora, el chorro ya se va, se burla de uno mismo, así que... uno se descuida y le roban. Nosotros que andamos allá arriba con los chicos, si no sale uno, sale otro. Y asimismo nosotros juntamos, por ahí vimos, póngale un piño de vaca, y por ahí al tiempo vamos y seguro que nos falta alguna y es así, pasa. Parece que lo están rondando, usted cuando va al campo, corre las vacas y ya vuelve a la casa, lo están rondando y capaz que van ahí nomás y le sacan una. Y así.” Bartolo hace notar que la comisaría más cercana está en Potrerillos o Luján.

Ramon comenta: “...ahí los hacen sonar dos por tres. Y las cabras teníamos 100, 120, y han quedado 30 cabritas. Hemos tenido una pérdida grande en estos tiempos... casi 400 y algo tenía, y me han dejado 200. Me pegaron una chanca, pero mal. ¿Se acuerdan cuando vino a hacer las piletas, en esa temporada? Me pegaron una chanca en los chivos, en las cabras... Las que sacaron para este lado acá, como 50, 60 de un solo saque. Lamentablemente no se le puede culpar a nadie, pero bueno... Como 8 años estuve que aumenté las cabras, si teníamos cabritas nosotros y teníamos las del patrón, y las aumenté lindas, muchísimo las aumenté. Y de pronto nos pegaron una chanca, pero mal mal... han venido, los han buscado, se los han llevado. Entonces quiere decir que uno tiene que estar cuidando los animales para que no se los coma otro, ¿me entiende? Si uno es legal, tiene que ser legal también. Pero no es así la cuestión, no piensan del mismo modo”

Ramon también cuenta que el ganado se ve afectado por ataques de perros “desde abajo por el basural y las ripieras” y “desde arriba por el puma”. Bartolo refuerza: “encima al puma no dejan pillarlo, así hay que espantarlo no más...” Los ataques de perros se dan en durante todo el año, mientras que los pumas bajan más en invierno cuando nieva. También comentan que la cerrillada cercana es lugar de “cría del puma”. Elsa completa diciendo: “es muy sacrificado las cabras, y se van y se quedan y las hace sonar el puma. No sé si se enteró que al hijo del Omar le mataron 14 en una noche, el puma, por hacer daño, porque no se las comió... la madre que le enseña a cazar a los cachorros... fue el año pasado, que uno de los hijos del Omar vino y se quería hacer un puestito ahí, entonces compraron cabras de Lavalle, el pibe las tenía que acrianzar acá, así que andaba todo el día con las cabras. Y una noche dice que se le hizo tarde y se le quedaron. Al otro día cuando fue un desastre había hecho el puma, un desastre.”

El diario Los Andes publica el 28 de setiembre de 2022 una nota en la que hace referencia a la problemática de inseguridad en los puestos de San Carlos, mencionando también el ataque de pumas y zorros.

De acuerdo con los hechos que se viene suscitando, la percepción de quienes habitan el territorio es que la inseguridad se agrava. Los robos que antes afectaban solo al ganado, por estos días también afectan a las casas.

Rosa comenta que: “cuando le entraron a robar al chico de la última casita, a ese le entraron para la pandemia, había salido él y cuando llegó encontró que le habían entrado. Le habían llevado las cosas ya. Le llevaron las cosas, televisor, todo le llevaron”

Las trabajadoras de la escuela hacen referencia a otro robo del último año: “la policía viene de vez en cuando. Ahora han vuelto a pasar después del robo al Marcelito. Antes había un grupo de whatsapp con la policía, pero ya no está. El grupo era con la escuela, las familias y la policía, pero ahora no está más ese grupo.”

Elsa recuerda que “antes había policía en la Gamela (campamento de YPF) ... ahora no... y hasta a ellos les han robado la vez pasada. Se ve que la gente que trabaja los sábados y domingos no está, ahí vinieron y le desvalijaron todo, hasta el microondas se llevaron”.

Hasta acá se presenta la situación de la inseguridad en Cacheuta Sur. Lo que ocurre después está explicado por Yuli y Juan Carlos que tenían intenciones de abrir de nuevo el quiosco en el Puesto el Cortijo, pero les da miedo por la inseguridad. Ya les han robado

animales más de tres oportunidades, el piño entero, los dejan casi sin animales. Comentan que ese miedo de dejar los animales solos también les impide salir a trabajar a otros lados. El impacto de la inseguridad es lo que la gente ya no puede o al menos siente que no puede hacer, por miedo a la inseguridad. Como el fenómeno afecta las actividades de la vida cotidiana y la modifica desde la planificación misma de las actividades.

Casi a modo de cierre, Dhana redondea la situación: “¿y qué es la policía? Nunca vienen acá, al contrario. Yo siempre he dicho que la policía tiene que ser una aliada a la sociedad, no la policía echarse en contra a la sociedad, que es lo que generalmente pasa... Y no hace mucho un vecino de acá cerquita de donde vive mi tío, hace dos días atrás le desvalijaron el puesto... Antes había cuatrereros que te robaban un caballo, una vaca, una cabra, era eso muy común. ¡Pero qué te desvalijen un puesto! Todos lo hemos puesto en nuestros estados estos días, recuerdo que se llevaron cabras, 8 monturas, los jamones que habían hecho este año en el carneo, las herramientas, herraduras, les robaron todo, todas las cosas que el hombre tenía en la casa se lo robaron. Y te preguntás, ¿y si voy a hacer las compras y vuelvo y no encuentro mis cosas? Todos estos años que invertiste en tu casa, en tus animales, en las compras... no vas a encontrar nada. Es difícil. Y la policía obviamente no está... La policía solo aparece para llevarse los animales a los corrales del estado. Cuando la empresa esa que está ampliando la Ruta 7 (que son unos moqueros) te rompen los alambrados, ahí aparece la policía. Y te lleva los animales. Con lo que te cobran para devolvértelos, te conviene que se los dejen ellos”.

Las vías de comunicación, aunque en mal estado, permitan que el territorio esté conectado con Tupungato, Ugarteche, Potrerillos y Luján. Esta posibilidad de entrar y salir por diferentes lugares hace que la situación que ya es grave, se vaya agudizando cada vez más. Es clara la descripción del problema: lo que en otros momentos eran solo robos esporádicos de ganado se ha ido transformando en casi una constante, con el agravante de los robos en las casas, incluso alejadas varios kilómetros de las rutas asfaltadas. La falta de policía en el lugar, la situación económica en general y la falta de apoyo para las actividades económicas que se desarrollan en Cacheuta Sur hacen que se complejice el escenario cada vez más.

Actividades económicas del territorio y su gente. Estado (provincial y municipal) entre el no reconocimiento y la falta de apoyo.

En el marco conceptual se hace referencia a la idea de zona de sacrificio propuesta por Svampa y Viale (2014) como a un proceso –general y extendido en el tiempo– de desvalorización de otras formas de producción y de vida diferentes a las de la economía dominante. No se trata solo de la emergencia de una territorialidad excluyente respecto de otras territorialidades subalternas, que quedan sumergidas o dislocadas, sino también de la degradación de los territorios, de la calidad de vida, ante la consolidación de modelos de maldesarrollo.

Sobre la degradación del territorio se han ido planteando diferentes situaciones, entre pobres diagnósticos, escasas planificaciones y realidades que se llevan por delante a la gente que vive en Cacheuta Sur. También se ha expuesto esta territorialidad que excluye, con la ausencia del Estado para garantizar derechos básicos como el agua, la salud, etc. En este apartado se va a desarrollar esta idea de “un proceso –general y extendido en el tiempo– de desvalorización de otras formas de producción y de vida diferentes a las de la economía dominante”.

A partir de esto se presentan pretende exponer como este proceso de desvalorización se materializa en Cacheuta Sur.

Para ilustrar esto se toman algunos fragmentos de la entrevista con la concejala Scalco en la que comenta, con ejemplos, su visión de la gestión del Ejecutivo Municipal acompañada por la mayoría en el Consejo Deliberante: “si no podemos resolver hoy lo básico todo lo demás no va a llegar, el desarrollo a esa zona no va a llegar. Y con los lugares que exceden a la matriz productiva predominante, que tiene que ver con la vitivinicultura, no hay un abordaje. De hecho, nos pasó justamente con el caso de Las Avispas. Cuando empezamos a dar la discusión, que nosotros conocemos a Dhanna, y empezamos a trabajar, que nos planteaban el tema de que ellos querían participar como una zona ganadera, lo vinimos a hablar acá y la Municipalidad desconocía que el propio plan de ordenamiento tiene entre la zonificación del área de Cacheuta, la posibilidad de tener ganado a pie. No lo sabían, lo habían copiado y pegado, de alguna cosa que había quedado histórica y nos decían “no teníamos idea”, no había negación, pero sí desconocimiento total... es decir no existen... todo lo que es de la RP 82 para arriba tiene una norma que habría que modificar, no pueden tener la norma que tienen. Y a ellos no les importa. Me dicen “vos no toqués la reserva vitivinícola”, su zona de interés. A nosotros nos pasó el año pasado con el primer festival del Matucho. ¿A mí me decían “qué es eso?”. Nosotros lo declaramos de interés departamental, pensando en empezar a posicionar la zona y me decían “¿qué?”. Para conseguir que les llevaran baños

químicos fue un quilombo que... Pero fue una lucha y no me acuerdo si llevaron dos baños químicos o uno, y no les cuesta nada. Es como que no existen y nada, como que... Pero para mí tiene que ver con que no está dentro de sus intereses económicos. Ellos ven la vida de esa manera, y la gestión la ve de esa manera, que es lo peor.”

En otro momento de la entrevista se hace referencia a la desvalorización de otros modelos productivos cuando se priorizan las obras públicas del Municipio, haciendo referencia a también a que el gasto público está direccionado casi exclusivamente al modelo económico predominante: “ahora estamos construyendo un mapa de la obra pública que no está terminado, pero como que lo que queremos mostrar es en qué se gasta la plata de Luján. Y si vos empezás a ver, las grandes obras que han hecho no tienen que ver con ninguna zona que a ellos no les interese desde el punto de vista económico. Hoy el proyecto que se está encauzando de remodelación de Guardia Vieja, 3 km de calle, \$800 millones, es la obra más grande que va a tener el municipio en ejecución, se lleva el 30% del presupuesto en obras en dos años, implica deuda a 5 años... La obra pública que encaran tiene que ver con sus intereses económicos 100%. Siempre tienen a alguien de su grupo, de su lógica, que se termina viendo beneficiado, o una clase privilegiada lujanina. Lo demás no hay nada, muerto.”

Cuando se le consulta sobre otras actividades no reconocidas como la escalada y motocros, responde: “Y en eso, coexisten quienes viven ahí hace 80 años, o 200 años, con la historia que cada uno tenga, con actividades nuevas que pueden estar buenas o no, y que pueden derrapar con todo porque no pasa nada. Porque también es verdad que cuando vos reconocés ciertas cosas ponés ciertas reglas, “cuidemos esto”, pero no, no existe.”

A partir de estas frases es que se pretende hacer un esbozo de actividad turístico – deportiva de la zona, que como también escapa al modelo dominante (vitivinicultura en el caso del municipio, y petrolero-extractivista en cuanto a la visión provincial para el territorio), y que no se tiene en cuenta en los diagnósticos ni planificaciones.

Para comenzar a hablar de la actividad turística en Cacheuta Sur es importante mencionar que en el momento en que se escribía el presente trabajo, en la página oficial de turismo del Municipio de Luján de Cuyo y en las páginas oficiales de turismo de la Provincia no figura ninguna actividad en Cacheuta Sur, tampoco figura la RP 84 en el mapa.

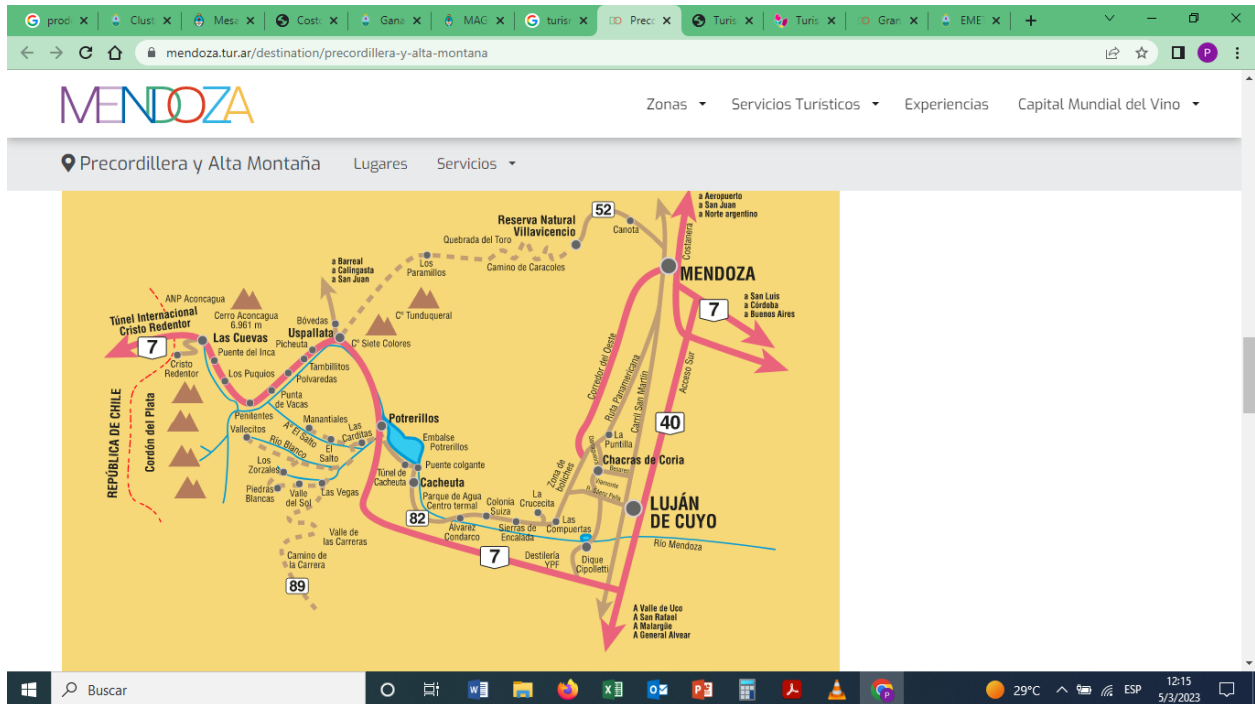


Imagen 24. Mapa de actividades turísticas de la Provincia. Enero 2023. (captura de pantalla de la página de turismo de la Provincia de Mendoza)

Figuran actividades de turismo aventura de toda la Provincia. Es notoria la diferencia en cuanto se menciona Lavalle se hace referencia a la actividad de crianza de chivos, su gastronomía y las fiestas en el “desierto Lavallino” (tanto en páginas del municipio como en las provinciales).

Sobre el turismo, las trabajadoras de la escuela de Agua de las Avispas comentan:

“La gente, los turistas que llegan (salvo las motos y la escalada), llegan por casualidad, no hay promoción, ni carteles. Los carteles son viejos, están puestos por las empresas (petroleras) y habría que renovarlos... además hay que agregar puestos que no están marcados. Los carteles de la escuela los puso ahora esta otra empresa que está agrandando la ruta siete.”

Frente a la falta de promoción y habiendo hablado con personas que preparan chivos en su puesto (a pedido), se pensó en hacer una consulta llamando al teléfono que figura en la página de internet de turismo de Luján de Cuyo. Obteniendo un resultado que raya en la ridiculez: frente a la pregunta de “¿A dónde puedo ir en Luján a comer un chivo?”, la respuesta fue: “no, acá en Luján no hay, vaya al Puesto Diaz en Lavalle” y luego cortaron la

comunicación. La respuesta fue tan corta e inverosímil, que no se alcanzó a grabar para poder tener constancia.

Anteriormente se planteaba que, en el documento del PMOT, las actividades deportivas no han sido tomadas en cuenta en la planificación ni en la promoción. A continuación, se describe la situación.

El sitio de escalada en Cacheuta Sur apenas nombrado en el PMOT, y sin marcar en los mapas, congrega escaladores y escaladoras de todo el país e incluso tiene trascendencia a nivel internacional como sitio-escuela. Posee rutas equipadas y de uso público que permiten la instrucción desde niveles básicos y también por las rutas de alta dificultad. En 2010 un blog de escalada deportiva hace referencia a este sitio llamado "El Escarabajo". En la nota se comenta que desde 2001 la Escuela Provincial de Guías de Alta Montaña y Treking usaban este lugar para dar los cursos de iniciación en escalada. Se comienzan a equipar rutas, y para 2010 ya cuentan con 25 equipadas. En 2016 el sitio Chile Climbers invitaba a un viaje de dos días a Mendoza a escalar en "El Escarabajo" invitados por un guía local comentando que el lugar cuenta ya con 60 rutas equipadas. En esta página se muestra una foto de cómo llegar y se comenta que la gente que vive en la zona vende empanadas.



Imagen 25. Imagen detallada del Sitio de escalada El Escarabajo (captura de pantalla de chileclimbers)

Es cierto que para quienes no escalan, el lugar puede pasar desapercibido. Lo que no se entiende es que, nombrando el sitio, no se dimensiona lo que significa y el potencial que tiene en cuanto a deporte, servicios turísticos y de gastronomía que impactan en el territorio. Tampoco se toma contacto con la Escuela Provincial de Guías y/o el Club Andinista Mendoza que son instituciones con una histórica trayectoria en actividades de montaña.

Otra actividad que no es tenida en cuenta por el Municipio de Luján de Cuyo son las carreras de motocross y enduro que se realizan en Cacheuta. Ya en 2012, el 20 de setiembre, Diario El Sol publica una nota sobre motocross en Cacheuta. Luego de las restricciones pandémicas el diario noticias lujaninas publica el 23 de febrero de 2021 una nota sobre una fecha del Campeonato Provincial de Enduro fiscalizada por la Federación Mendocina de Motociclismo Deportivo (Fememod). Y Prensa del Gobierno de Mendoza publica dos notas sobre la segunda y la quinta fechas del Campeonato Provincial de Enduro en Cacheuta de este año. Se puede discutir si la actividad degrada el suelo, si es deseable o no, pero lo claramente la actividad se hace, está ahí.

Al no reconocer estas dos actividades deportivas (enduro y escalada) dentro de un diagnóstico y planificar sin tenerlas en cuenta, se generan diferentes problemas. No se dimensionan los posibles impactos negativos como podrían ser: problemas de tránsito en la RN7, impacto ambiental en la flora y fauna, recolección de residuos, agudización de la falta de agua, etc. Y tampoco se aprovechan las oportunidades positivas que generan en cuanto a la posibilidad de organizar mejor los servicios que pueden brindar quienes habitan Cacheuta Sur a las personas que vienen a llevar adelante estas actividades, como podría ser gastronomía, alojamiento, etc. También se pierde la oportunidad de promocionar el territorio y dar a conocer la actividad principal que desarrollan quienes habitan Cacheuta Sur: la ganadería caprina.

Esta idea de vincular la actividad turística con la ganadería caprina surge de las entrevistas realizadas a la gente de Cacheuta Sur y del Plan de Cuenca Caprina Norte de la Provincia de Mendoza, realizado desde la Mesa de Cuenca Mendoza del PRODECCA (Programa de Desarrollo de Cuenca Caprina) en 2019.

Esta coherencia no es casual, se da porque en la Mesa de Cuenca Mendoza ha participado gente de las organizaciones del territorio. En el Plan se menciona como una oportunidad la cercanía a los centros de consumo, y como problemas la falta de infraestructura básica,

agua, rutas y conectividad. La mejora de estos aspectos fueron las líneas priorizadas, por el sector productivo en la mesa de trabajo, para buscar la mejora de estas.

A nivel de participación en esta mesa, se observa que hay dos organizaciones de Cacheuta Sur. También se menciona la participación de diferentes municipios, advirtiéndose la ausencia de Luján de Cuyo. Esta ausencia se hace más notoria cuando vemos que hay municipios como el de Las Heras que tiene menos cabezas de ganado, menos establecimientos y menos productores que Luján de Cuyo y participan de la Mesa de Cuenca.

El Plan muestra en una tabla un resumen de la actividad en toda la provincia y la distribución por departamento:

Departamento	Prod. Caprinos	Estab. Caprinos	U.P. Caprinos	Cabras	Capones	Cabritos	Cabrillas/ Chivitos	Chivos	Total Caprinos	Cabras por productor
=> Total Provincia	3457	1516	3620	447623	26709	131686	81580	58867	746465	129
MALARGUE	1547	182	1593	269626	20275	76621	51976	27016	445514	174
SAN RAFAEL	562	333	630	68748	4040	18749	10201	9231	110969	122
LAVALLE	560	410	574	59400	1277	24337	13724	12179	110917	106
SAN CARLOS	106	51	116	12508	560	5959	2210	1769	23006	118
LA PAZ	222	150	231	10649	64	1081	590	1639	14023	48
SANTA ROSA	141	134	165	8905	100	989	1218	1990	13202	63
GENERAL ALVEAR	185	147	177	8335	285	1913	902	1476	12911	45
LUJAN DE CUYO	44	36	44	4732	46	1078	154	563	6573	108
LAS HERAS	39	29	38	2297	6	431	189	1374	4297	59
SAN MARTIN	22	21	24	896	19	226	126	657	1924	41
MAIPU	9	8	9	534	5	138	165	127	969	59
CAPITAL	3	2	3	119	0	100	0	440	659	40
RIVADAVIA	8	6	7	278	2	49	93	236	658	35
TUNUYAN	3	2	3	400	0	0	2	11	413	133
GUAYMALLEN	4	3	4	170	30	15	30	134	379	43

PRODECCA - Plan de Cuenca Caprina Norte - Mendoza - 2019

Imagen 26. Tabla departamental de la actividad de ganadería caprina de Mendoza (captura de pantalla de PRODECCA)

En las entrevistas con referentes de dos organizaciones que participaron del plan se comenta que son casi cuarenta familias las que producen en Cacheuta Sur. Si observamos la tabla anterior, puede verse que el número de establecimientos en Lujan de Cuyo son 44. De esto se desprende que la mayor concentración de productores y de ganado caprino del departamento se concentra en Cacheuta Sur.

En cuanto a la estratificación a nivel provincial, el Plan muestra que el estrato que predominante es el de productores de 1 a 50 cabezas con 26% de productores. Si se agregan los estratos de 51-100 y 101-200 cabezas, el acumulado alcanza a 64% del total de productores de la provincia. Los datos que se muestran son totales provinciales y de los tres principales departamentos (Malargüe, San Rafael y Lavalle). Es importante aclarar que Malargüe concentra mayor número de productores (más del 50%) en estratos de entre 101 y 400, el resto de los departamentos concuerdan con los promedios provinciales.

Con respecto a los productos que se comercializan, tanto el Plan de Cuenca Norte como las entrevistas expresan que lo que más se vende son chivitos mamonos con una demanda muy estacionalizada a “fines de año”, traccionando a la oferta para esta época del año. Pero también se muestra un aumento en la venta del chivo ya cocinado, que se come en los puestos. Un detalle que surge es que no somos una provincia “famosa” por nuestros chivos, así es que “exportamos” a Santiago del Estero, Neuquén y casi todos los “cabritos Cordobeses” son de Mendoza. Otros productos que se venden son algo de leche, quesos blandos (aptos para personas intolerantes a la lactosa) y guano en otoño invierno. Más adelante (en el apartado siguiente) se ampliará la descripción de esta actividad, por entrar esta descripción en lo que se consideran las estrategias de vida de la gente para llevar adelante la cotidianidad.

Esta actividad productiva es la principal de quienes habitan Cacheuta Sur. Ha habido diferentes organizaciones que nuclean al sector productivo, en la actualidad son dos y cada vez que tiene oportunidad reclaman la falta de políticas que acompañen y promuevan la producción. Los pedidos son diversos y solo a modo de ejemplo se comentan algunos: la electricidad en los puestos que todavía faltan, esto permitiría mejorar la producción de leche y quesos; promoción de eventos que se realizan en la zona; capacitación en temáticas productivas y de diversificación; infraestructura para los predios e infraestructura social (rutas, comunicaciones, etc.), herramientas de financiamiento aptas para el sector, y un etcétera que va acorde a las tremendas necesidades que tienen y a la dejadez de la política local con que son tratados.

Para explicar un poco más el párrafo anterior, pueden leerse dos notas del diario Los Andes del 28 de mayo y 24 de setiembre de 2022. En las mismas se detallan problemas para el sector que ya se han descrito antes en el presente capítulo, como las dificultades con animales que atacan el ganado, problemas con las rutas, problemática de tenencia y uso de

la tierra. A estas se le agrega el cambio climático que se manifiesta con la falta de lluvias, lo que se traduce en falta de pasturas para el ganado y pérdidas en el momento de parición. En estas notas el director de Ganadería de la Provincia destaca que Mendoza es la segunda productora de ganado caprino del país después de Neuquén, y que se ha venido trabajando con fondos nacionales del PRODECCA, pero que desde 2019 el programa está prácticamente sin financiamiento. Es notable como los referentes del sector reclaman políticas públicas y cómo el director de Ganadería evade dar respuestas que acerquen soluciones concretas. Incluso se habla de una ley para compensar las pérdidas por ataques de animales salvajes que el mismo director comenta es casi imposible aplicar por las características del sector productivo.

En la víspera del 2° Festival del Matucho en Agua de las Avispas, el diario Lujan y Noticias Lujaninas publican tres notas que continúan exponiendo esta relación entre las necesidades del sector y la ausencia del Estado Provincial. En las notas se destacan declaraciones de referentes de organizaciones que reclaman por la falta de políticas públicas provinciales, falta de acompañamiento e incluso plantean la “indiferencia frente a las problemáticas” para el sector.

Esta realidad no desentona con el resto del sector caprino de la provincia, serias excepciones de los Departamentos que aplican políticas propias (entre los que se destacan Malargüe y Lavalle). La diferencia quizás esté marcada por el cúmulo de otras situaciones que se han estado describiendo que ocurren en Cacheuta Sur.

Frente a todo este cúmulo de dificultades para llevar adelante la vida cotidiana, las personas que habitan el territorio desarrollan una serie de estrategias (algunas esbozadas y que se retomaran a continuación) familiares y comunitarias que les permiten no solo vivir sino seguir pensando en un futuro distinto.

La vida cotidiana y las estrategias para vivir

En el presente apartado se comentan más detalladamente las estrategias que les permiten vivir en el territorio a quienes lo habitan. Es importante mirar estas estrategias, no solo como reacciones frente a un Estado que excluye, sino como una búsqueda de futuro. De un futuro distinto de lo que el Estado ha planeado, de un futuro mirado desde otros ojos. Cuando el Estado ve desierto, vacío, la nada; “los nadies, los ningunos, los ninguneados” (diría Galeano), a través de sus estrategias, de cómo producen, cómo se organizan y como

festejan la vida en ese territorio, avanzan lentamente construyendo cotidianamente otra territorialidad.

Antes de avanzar sobre los ejemplos de diferentes estrategias y para explicar mejor la idea de pensar otros futuros, se toman las palabras de Daniel: "Mi pretensión es que empiecen por resolver los problemas... la recolección de residuos, el acceso, el agua y después lo desarrollen (el turismo). Porque si no, va a ser un problema. Además, que tiene que ver con un avance en el territorio con otro tipo de esquema, como es los motoqueros, que ya tiene un impacto sobre el terreno en muchos sentidos, no solo por el impacto en la tierra, sino en el trayecto de los animales, el sonido, cambia el paisaje cultural... ya se han hecho dos o tres carreras en este circuito, por la ruta, y es una ruta de tránsito de animales. Entonces ¿es ruta provincial? Bueno, hagamos alambrados con pasajes con bio... no sé cómo se llaman. (corredores de biodiversidad)... la sacás de un lado para el otro por los puentes, como está hecha después toda la ruta 40 hasta Malargüe. Los corredores no sé cómo se llama. Todo eso hay que pensarlo antes, tiene que estar no solo sobre la ley sino sobre la práctica. En la práctica concreta de defender el territorio de la comunidad. Y volvemos a 100 años atrás que es salir a poner el pecho... En las zonas no hay asadores, entonces la gente hace fuego en el piso... porque están haciendo un asado... eso también va a implicar, que está poniendo en juego el terreno no solo donde vivís, sino donde se reproducen tus animales. Se pone heavy la cosa... en el medio puede generar una tragedia para los que estaban y para los que vinieron. Porque no hay forma, no tienen camiones para traer el agua potable, ¿van a venir a apagar un incendio en el campo? Que ya pasó y se terminó consumiendo el fuego cuando se agotó. Y no lo apagaron, no lo controlaron. Si habilitás una ruta para el turismo y no preveés todo eso, estás desarrollando la catástrofe hasta para los turistas.

Y el debate hoy es ese... la provisión de agua potable... (si se resuelve), en términos económicos esa perspectiva es sustentable la vida de las familias acá, porque al estar en medio de dos territorios urbanos, como es Luján y el Valle de Uco, ni siquiera tienen que salir a buscar mercado, los productos se los compran en su casa, todo el déficit que tiene un pequeño productor, en donde gran parte de su ganancia se la lleva el comercializador, ellos lo tienen como ventaja. Entonces es un modelo de desarrollo sustentable, porque además ellos tienen mucha solidaridad a la hora de trabajar, el territorio para ellos es un territorio común, los arreos, las recogidas, los hacen juntos, no se pisan en el terreno, no se pisan las aguadas donde tienen que ir lo animales a tomar agua. Entonces para ellos sigue siendo, y para más familias podría ser, un modelo de desarrollo sustentable, sin impacto ambiental.

Para mí lo fundamental es esto: como categoría de pequeño productor familiar campesino, ellos no tienen la principal desventaja que es la comercialización intermediaria, tienen la venta directa y eso los pone en una situación mucho más favorable... Y después lo positivo de los hábitos culturales que tienen, de la distribución territorial comunitaria y de las prácticas de reciprocidad tanto en el trabajo como en cuestiones más de subsistencia, también lo conservan. Entonces tienen las ventajas culturales campesinas, y las que podrían ser opresivas del capitalismo, terminan siendo ventajas.”

Estrategias desde lo productivo para generar ingresos. Las redes invisibles

La estrategia productiva de la mayoría de las familias del territorio, en cuanto a la **crianza de animales**, es similar a la de otras familias puesteras de la cuenca norte de Mendoza. Bartolo la detalla de la siguiente forma: “nosotros vivimos acá de los puros animales, ni ayuda, ni nada, porque aquí nosotros si queremos plata tenemos que vender un animal. Queremos comprar algo, tenemos que vender un animal para poder tener plata, porque no tenemos ayuda de nada, del gobierno, ni de la municipalidad, ni siquiera un subsidio, pero nada, no hay nada aquí. Y así nosotros nos hemos mantenido todos los años. Ahora estamos un tiempo con los **terneros**, después ya viene el tiempo de los **chivos** y así... Ahora, ya empezamos a faenar, me piden un ternero, yo lo faeno, lo vendo por kilo, y así uno se va manteniendo. Porque por ahí uno puede vender todo junto, pero póngale, nosotros vendemos todo junto, recibimos la plata, sí, joya, y la gastamos ¿y después? Por eso yo póngale, junto 8 o 5 y los demás los mantengo... Por ahí se me termina la plata, me hace falta plata y ofrezco un ternero, y los voy vendiendo, vamos comprando las cosas para mantenerse. Ya después hasta que venga el tiempo de los chivos.”

Todas las familias puesteras crían diferentes animales, lo que les permite diversificar y generar dinero en distintos momentos del año. Bartolo comenta: “tenemos **yeguas** para tener **potrillos** y hacer **caballos**. El potrillo cuando ya tiene 3 años lo capamos, ya son potros ahí, una vez que uno lo capó. Y ahí póngale que lo deje 5, 6 meses, y si ya están lindos, ya los empieza a ensillar, los empieza nuevitos... Y ahora tengo **mulares** chiquitos nomás, porque compré un burro y este año me salieron tres. Un burro grande ya, de 3 años, así que ahora me nacieron 3 mulitas.” Todas las familias tienen gallinas, pero en la mayoría de los casos son para consumo, no para venta.

Yuli y Juan Carlos comentan, “nosotros juntamos el guano de cerca del puesto y lo volcamos en el corral, así lo engordamos un poco... entre marzo y mayo pasa el guanero que compra el guano del corral”. La venta de guano es una estrategia más para sacarle todo lo que se pueda a los animales y generar ingresos.

La actividad de cría de ganado tiene momentos de trabajo comunitario. Este trabajo es realizado con otras familias pusteras. Barolo explica que es “la junta”: “por ahí nosotros para “la junta” llega la fecha que nos da el veterinario, avisamos a los vecinos, “tal día vamos a juntar”, y van. Y así es en todos lados, en todos los puestos. La junta le explico, por ahí capaz que digan “no, la junta es para parir y joder”, la junta de vacas es un laburo, porque usted tiene que salir, juntar a las vacas, al otro día tiene que trabajar los terneros, trabajar quiere decir marcar, todo eso. Y ahí póngale que viene el veterinario al otro día, al otro día tiene que vacunar. Es un laburo, es un trabajo, no se trata de que es una junta para andar farreando nomás, no. Se farrea, pero a la vez se trabaja. Es así, porque muchos dicen “pucha che, ya va a hacer junta fulano, hay que ir a tomar” y no es cuestión de ir a tomar, es cuestión de ir a trabajar, de ir a darle una mano al otro.” Si bien todas las personas entrevistadas lo toman como una cuestión totalmente naturalizada, es importante decir que este tipo de actividades son las que generan y regeneran las redes de la gente que vive en Cacheuta Sur.

Estas redes en algunos momentos se formalizan y es así como en Cacheuta Sur existen dos asociaciones de productores. Estas organizaciones han permitido y permiten mirar el territorio de otra forma, pensando en que otro futuro es posible. Y lo demuestran en la búsqueda de la concreción de esos futuros deseados. Un ejemplo a nivel productivo fue la construcción de tinglados que permitió mejoras para poder guardar alimentos para el ganado. Esto se logra a través de la Asociación Los Cerrilleros, que presentó un proyecto del Fondo Internacional de Desarrollo Agrícola (FIDA), una agencia de las Naciones Unidas con sede en Roma obteniendo financiamiento en 2017. (Nota IDR 2017 FIDA recorrida por proyectos “Comisiones de FIDA recorrieron proyectos ejecutados desde el IDR” octubre 12, 2017).

Otro otra de estas búsquedas fue la de mejorar aspectos sanitarios del ganado caprino, por parte de un sector de la gente vinculada a la UST. Pensando no solo en aumento en la producción, sino en un avance en aspectos legales ligados a lo productivo y que hoy terminan siendo trabas que dificultan la actividad. Para explicar con más detalle esto, se toman las palabras de Dhanna: “A través de la UST tenemos una veterinaria que nosotros

nos reímos acá con todos los vecinos, porque la miramos y es como “esta la parió una cabra”, porque la veterinaria, Magdalena se llama, las mira a las cabras y dice “esta cabra tiene esto” y vos decís “¿cómo?”. Y claro, ella se especializó solamente en cabras, porque le gusta, es su trabajo fuerte, entonces sabe. Siempre nos reímos y decimos que hay que llamarla porque ella sabe más y es verdad, sabe un montón. Y lo que nosotros queremos hacer, en este de tener lo legal, de vacunar, que a todos los animales reproductores de la zona se le pueda hacer el sangrado y verificar que estén en condiciones para la próxima cubrir las cabras, para el próximo servicio, y tener lo legal de que si nos cae la Municipalidad con lo de la inspección le decimos “no, los animales están en condiciones, tienen su libreta sanitaria”, que si el productor de acá de las Avispas quiere cambiárselo a uno de Santa Rosa tenga los papeles. Porque hay algo que también es muy cultural en el campo, que el otro día lo discutía, que es el tráfico clandestino del puestero. En las épocas cuando vamos a empezar a echar a los castrones, en mayo, yo llamo a un vecino de Tupungato, “¿tenés un castrón”, “sí”, “mirá te lo llevo por acá adentro, nos juntamos, lo traemos”, un tráfico ilegal. Justamente porque no sabés qué animal estás recibiendo y lo que te puede llegar a perjudicar... para cambiar la sangre, para mejorar el piño, pero te podés echar un gran moco, sin saber qué animal traés, con enfermedades... Entonces ese tráfico ilegal vamos a intentar hacer que sea legal, que vos puedas salir por la ruta 7 y que pasés por todo Luján de Cuyo con el castrón arriba de la camioneta, y si te paran “acá tengo los papeles”, digo, vos productor tenés todo el derecho de salir con tu animal bajo el brazo si querés, con una cadena y pasarlo. Nadie te puede decir nada si lo tenés en condiciones. Y que hoy en día lamentablemente, esto de hablar de las políticas que vos me preguntabas qué es lo que nos hace falta para poder tener una mejor comercialización en la zona, y es eso, es tener todo en regla. Y muchas familias campesinas te dicen “no, porque hay que ir hasta el centro...” Te lo podemos resolver, lo podemos gestionar, tener todo en regla, que el día de mañana vos vendas 100 chivatos tuyos y que nadie te pueda venir a decir “te vamos a quitar los animales porque no están vacunados” o porque no tenés los papeles. Todo eso englobaría en el festival del Matucho, que es mejorar a la raza, tener las cosas en condiciones. ¿Lleva un tiempo? Y sí, pero te quedás tranquilo todo el año que viene alguien y tenés tus papeles al día, que cuesta... La idea es tener todo en regla en los puestos, lo que es RENSPA, lo de la AFIP, que cada vecino pueda tener su facturero, porque es lindo, tiene sus beneficios tener un facturero, tener un pequeño aporte jubilatorio, una mediana obra social, que somos de Luján y te puede tocar la obra social en Santa Rosa, pero la tenés, y también vender algo en lo legal, que es registrar el animal que vos tenés. Eso sería una parte de la Cooperativa. Y la otra esto que vos decías, de buscar un horizonte más lindo en la comunidad, que en la Cooperativa podamos ingresar para tener proyectos de mejoras en las viviendas, que llegue

forraje para repartir a la comunidad, hay muchas cosas que una Cooperativa te puede respaldar en una comunidad, entonces queremos que eso funcione así.

Mirando otras estrategias productivas, que son “individuales” o “de cada puesto” pero que terminan conectando a la gente, hay que mencionar las **comidas que se preparan en los puestos** por encargo. Nuevamente se naturalizan las redes que se tejen todos los días. Redes que son parte de las estrategias y que les permiten vivir. Un ejemplo claro de estas interconexiones es explicado por Bartolo: “Es como yo le digo que si a mí me llaman que quieren un chivo para el sábado... Siempre es a través de conocidos. Porque hay gente que no sabe. Pongámosle que usted es amigo mío y le dicen “pucha no sabés, queremos ir a comer chivo a un puesto” y usted le va a decir “andá al Ceferino” o “andá al Agua del Cielo”, donde usted tenga más contacto le va a decir. O “andá a lo del Bartolo” y así. Así se corre la voz. Por eso le digo, igual que los chivos, los chivos cada uno tiene su clientela... Yo gracias a dios, no es por nada, pero por ahí me faltan chivos y por ahí hay clientes que yo le digo “pucha, yo no tengo, ¿quiere que le consiga por otro lado, que los chivos son igual”, “no, no, si no tenés vos no”, no compran... Entonces le hacemos vender. Yo por ahí cuando no tengo, me averiguo con el vecino, para yo no estar diciéndole “mire, yo no tengo”, le digo a los chicos “¿tienen un chivo gordo para hacérmelo y yo se los voy a hacer vender?” y así.”

Sobre esto conversaban las trabajadoras de la educación de la Escuela de Agua de las Avispas diciendo que “Turismo hay mucho, están los que escalan... es interesante, es una buena visión... para que se reparta mejor y todos puedan participar... Habría que armar una cooperativa. Algo más organizado... como una ruta De esa forma la Municipalidad traería el agua, sacaría la basura... Algo más organizado, una unión vecinal... como los caminos del vino... serían los caminos de los puestos... ahí la Municipalidad se interesaría más.” Es muy interesante escuchar cómo estas personas compenetradas con su trabajo e identificadas con el territorio y su gente, analizan estas redes y comparten la visión que también se piensa a futuro.

Otra estrategia que permita generar ingresos es la producción de quesos. Sobre fin de año se venden casi todos los chivos, después de eso, desde enero a marzo, se produce **queso** de cabra. Es una actividad de las mujeres de las familias. Rosa comenta: “ordeñamos las cabras y si sacamos para un queso lo hacemos ahí en el momento, no lo dejo para el otro día. Queso fresco, oreado ya, pero de la semana nomás. Como ser, nosotros hacemos de lunes a viernes para entregarlos ...Todos los días, se levanta temprano, sube, ordeña, está un rato haciendo otras cuestiones por allá, después baja, ordena acá... A veces nos

quedamos... todo lleva su laburo. Este año que pasó he vendido en cantidad, un montonazo. Por ahí de a 20, 25... Un montón hemos vendido, para Las Vegas, para Lavalle, aquí en Luján... vino un hombre de San Juan a comprar. De acá o a veces póngale en Potrerillos o en Las Vegas, Yo tengo un hombre que tiene las compras aquí en Potrerillos, que tiene medio como un paradorcito. Y él vino, había venido una gente de Buenos Aires a pasear, y él les había preparado comida con queso, y entonces le dicen “¿adónde lo comprás?”, “ahí, en una señora, en Las Avispas”, y pasó el hombre de Buenos Aires, pasaron por acá y se llevaron 3 quesos. Y dice “porque mañana no queremos pasar temprano señora porque a las 6 de la mañana nos estamos yendo ya”, y en la tarde vinieron y se llevaron queso”.

Estas actividades (elaboración de quesos y comidas en los puestos) merecen quizás otro análisis que excede al presente trabajo, y tiene que ver con que a través de estos trabajos las mujeres generan ingresos propios que, en general, no son manejados por sus compañeros, a diferencia de la venta de animales. Serían estrategias de las mujeres dentro de las estrategias familiares. Dhanna pone un poco de luz sobre este tema: “hay una cosa que está muy marcada que es el machismo en el sector campesino. Y generalmente quién maneja todo el tema de las decisiones, de las ventas, tanto del guano, como del cuerdo, como del chivo, o comercializar los mismos huevos de la gallina, quien toma esas decisiones es el hombre, que eso también siempre lo planteamos acá con todas las compañeras y los compañeros mismos, decir “Che, bajate del pony, no es que seas dios y vas a tomar vos las decisiones, ¿sino para qué la tenés, es un adorno?”. Pero bueno, para deconstruir tenés que construir.” Claramente es un tema para seguir explorando por la importancia que siempre han tenido. Quizás no se le dio la importancia que debía a la hora de plantear las entrevistas. Se hace necesario dejar explícitamente expuesta la necesidad de profundizar desde un enfoque de género, cómo son las vidas cotidianas adentro de las familias.

Para finalizar el apartado de las estrategias para generar ingresos, se hace un pequeño comentario sobre **actividades extraprediales y otros ingresos**. La mayoría de las familias complementa sus ingresos con actividades extra prediales. Dhanna explica brevemente la situación: “este año es cuando más nos dimos cuenta “che, alguien tiene que trabajar por fuera, porque no nos alcanza”, tenemos una inflación que se nos fue muy a las nubes, y eso arrastró el tema del forraje y la alimentación hacia el ser humano muy caro. Y quien es puestero/puestera era muy común antes de que las familias campesinas vivían con lo que producían. Recuerdo a mi abuela que en la época de los chivos vendían todos los chicos y

compraban más mercadería y forraje hasta mitad de año, a mitad de año vendías el guano y te duraba hasta fin de año. Eso ya no existe, en ningún puesto. El otro día se lo discutía a algunos compañeros que me decían “no, acá nosotros vivimos del campo”. “No, no vivís del campo, porque tu compañera cobra una **asignación universal por hijo**, tienen la **tarjeta Alimentar**, entonces vos ahí rompés esa línea cultural de decir “yo vivo del campo”, porque hoy en día es muy difícil vivir del campo”. En algunos casos, estas actividades surgen como **oportunidades de temporada**, como los hijos de Bartolo y Rosa que “salen a la yerra en San Luis... una semanita nomás”. Elsa comenta: “ Mi hija se fue ahora a hacer unas changuitas a Potrerillos, mi sobrina vive en Potrerillos en donde están las cabañas, que se alquilan, y mi sobrina le dice “¿querés venir Rocío a ayudarme a limpiar unas cabañas?”, “bueno” le dice la Rocío”. En otros casos como Dhanna y Daniel, ambos docentes, el trabajo extra predial es **permanente**.

La organización como alternativa frente a las más importantes limitaciones estructurales: El Agua

Como se ha planteado desde el inicio, uno de los problemas centrales, sino el más importante, tiene que ver con el agua. La necesidad de garantizar el agua ha motorizado diferentes estrategias. Cuando la problemática toma otro color y abarca aun a más personas, vemos que se materializan otras redes, como las Asambleas de Defensa del Agua (con amplia participación de una de las Asociaciones de Cacheuta Sur, Los Cerrilleros). Anteriormente en el apartado de la problemática de acceso a la tierra y la competencia por el espacio, Daniel hace referencia a las estrategias (desde Tupungato y Luján de Cuyo) con las Asambleas para frenar los posibles avances de las empresas petroleras para hacer fracking: “El capítulo del agua termina con la asamblea donde está la comunidad de todos los distritos, sean del secano, del oasis, de zonas irrigadas o no, en la plaza... traccionando para que salga la ordenanza. La ordenanza sale de las comunidades, no de las instituciones”.

Esta estrategia logro frenar el fracking, haciendo presión sobre los Consejos Deliberantes de ambos departamentos. Lamentablemente el Intendente Demarchi dio marcha atrás vetando la ordenanza en Luján de Cuyo.

En cuanto a las estrategias más básicas para la vida cotidiana “cuando el agua no aparece”, las describen Yuli y Juan Carlos: “nosotros no nos vamos, pero nos manejamos acá entre

los puestos pidiéndonos agua... Un bidón es como ser, ahora está un decir la Daiana acá y lleva agua, se baña acá todo, y nosotros nos quedamos sin agua vamos allá, y así... Así nos manejamos acá más que nada. El tema es que nosotros acá nos quedamos sin agua del tanque y nos quedamos sin agua para todo, para el baño todo; la Daiana ellos tienen el agua salada, lo que es el baño y algunas cuestiones las solucionan con eso, nosotros acá nada, no tenemos nada.”. Otra estrategia es irse del puesto hasta que “llegue el agua”, en algunos casos como el de Daniel (que vive del trabajo extrapredial) que puede irse. En otros las familias dejan alguien a cargo del puesto y “bajan” con los/as niños/as. Estas otras estrategias hablan de las redes que existen entre “el campo” y “la ciudad”. Los parientes y amigos que hacen de soporte frente a este tipo de problemas.

Como se comentaba al inicio si bien las familias y quienes las integran tienen estrategias propias, se vuelven indispensables las estrategias grupales. Cuando estas se cristalizan en organizaciones formales, es posible pensar futuros distintos, discutirlos y a veces concretarlos en proyectos. Tal es el caso de la Asociación Los Cerrilleros, en el apartado Sobre el agua o la escasez... aparece un comentario de Daniel que describe la presentación de un proyecto al Ministerio de Desarrollo social de la Nación en el que con acuerdo de la empresa Sinopec, que ponía a disposición un pozo para extracción de agua que estaba en funcionamiento, se proponía la realización de una cañería de seis kilómetros para el abastecimiento de los puestos cercanos a la RP 84 sobre el área sur del Distrito. El proyecto se presentó vía el INTA, logro aprobación de la factibilidad técnica pero no obtuvo el financiamiento. Lejos de desmotivarse en enero de 2019 a pocos días de abrirse otra convocatoria del mismo Ministerio, solicitaban al INTA la posibilidad de presentar un proyecto para la construcción de cisternas de placas. Como se comentaba anteriormente en un par de meses se realizaron recorridos por los puestos y varias reuniones para la elaboración en conjunto de la propuesta. Que fue presentada y aprobada. Se consiguieron los fondos para la compra de materiales, herramientas y el pago a quienes brindaron las capacitaciones. El taller de capacitación se realizó construyendo la primera cisterna en la Escuela de Agua de las Avispas, a pedido de quienes participaban del proyecto. El resto del proceso de construcción se llevó adelante hasta que las restricciones de la pandemia impidieron seguir juntándose y se venció el cemento. (Diario Mendovoz “Vecinos construyeron una cisterna en Agua de las Avispas” 31 de diciembre de 2020).



Imágenes 27 - 31. Construcción comunitaria de cisternas en Cacheuta Sur. 2019 y 2020. (fotos Pablo Bauzá)

Como se comentaba más arriba la organización permite pensar otros futuros e intentar concretarlos. Cuando, aunque sea una parte de estas discusiones, se materializan, entonces se analizan propuestas nuevas. Para entender esto, se toma lo planteado por Dhanna (a partir de la construcción de las cisternas y pensando en mejorar la producción): “Con ese tema nosotros lo hemos evaluado un montón, lo hemos charlado y discutido: sí, es posible. Lo único con el tema del agua uno de los proyectos que queremos intentar encararle, no digo que salga ya, pero a futuro, es hacer represas comunitarias en ciertos sectores del campo, que queden como en el medio de varias familias para que los animales puedan llegar ahí... se pueden hacer perforaciones, entendemos que tenemos el dique Potrerillos de este lado, en la época del invierno sale más agua que en el verano, porque obviamente se filtra, con los calores reduce, y más cuando empiezan a vaciar el dique nos damos cuenta. Entonces era hacer represas que sean impermeables, con cemento, una

cosa de que el agua dure y hacer pozo para llenarlas... Es algo que podemos armar, podemos gestionarlo, irlo armando. Nosotros habíamos pensado en esta zona hacer 4 represas comunitarias, en 4 puntos específicos para que el Heber pueda tener su casa, la Dhanna su campo propio, porque yo no vivo en campo propio, el Pablo tenga su campo propio, si la Rocío el día de mañana quiere desprenderse de su mamá también. O sea, campo hay. Una de las cosas que nos limita es el agua, pero con un proyecto encima...”

Como puede verse, hay estrategias individuales, pero lo grupal y la organización dan pié para saltos cualitativos. Esto es parte de un proceso identitario que define al territorio y a su gente. No solo por la voluntad de juntarse para avanzar, como por la necesidad de hacerlo para poder vivir cuando el Estado les da la espalda. A partir de pensar esto es que se retoma el concepto de identidad que se había planteado en el marco conceptual, porque el mismo permite sintetizar lo que se viene esbozando. La identidad es “el resultado de un proceso de construcción continua... durante el cual diversos elementos contradictorios no solo se unen, sino que se mantienen en tensión y lucha. En este proceso hay cambios y continuidad... Se va conformando tanto en cada individuo como en lo colectivo una totalidad de elementos que le permiten, a la comunidad y a cada uno de sus miembros identificarse a la vez que diferenciarse. Identidad... en tanto encuentro, entrelazamiento, identificación en y con otros... es ese entrelazamiento el que da apoyatura a la identidad, entendida ya como integración y continuidad del “sí mismo”, en una dialéctica de interdependencia y autonomía.”

Hablar de identidad es hablar también de cultura, y como se verá a continuación, la cultura atraviesa las estrategias de los puesteros.

Estrategias desde lo cultural

Cuando se dio inicio a las entrevistas del presente trabajo, se tomó conocimiento de una noticia importante para la zona: a pedido de la gente, la Escuela Campesina había abierto un aula satélite para poder finalizar la escuela secundaria. A continuación, Dhanna explica cómo surgió y el funcionamiento: “El Alexis (su compañero) está terminando su secundario acá, en el aula satélite de la escuela campesina, son 16 los que están terminando los estudios... prácticamente son puesteros... El Nahuel Bechara, está el Alexis, que son los únicos muchachos que están en este grupo de los 16. Pero están terminando el secundario acá, que es el aula satélite de la Escuela Campesina, y donde estamos dándole un cierre, el

año que viene ya la finalización de que han concretado su secundario, y 16 campesinos y campesinas, más campesinas que campesinos. Porque llegaron con un planteo: “nosotras queremos terminar nuestro secundario porque no sabemos cómo ayudar a los pibes en la escuela, me traen cosas que yo no sé”. (eso fue) Durante la pandemia. Igual de todos modos, acá en la pandemia la escuela siguió funcionando, es una comunidad chiquita, aislados, muy aislados... Durante la pandemia nosotros acá no descansamos... y nos pudimos organizar para tener nuestros espacios educativos, para poder seguir con el secundario y poder organizarnos, porque eso también implica mucho porque la escuela en esta zona la hacemos en el horario de la siesta. ¿Por qué? Porque en la mañana la mujer del puesto tiene que atender el puesto, y en la siesta es el momento en donde una como que relaja un poco, porque no tenés que atender tantos animales. Entonces nosotras en la siesta aprovechamos y tenemos los espacios de la escuela de 13 a 17-17.30 hs. El año pasado ya quedó concreto que empezamos el secundario, este es el segundo año y ya el año que viene se egresa. Pero empezamos en la pandemia así de a poquito, a decir “che hay que hacer esto, empecemos, más allá de que nos habiliten o no”. Y empezamos. Y el año pasado recién nos reconocieron como un aula satélite de la zona.”

Con esta aula satélite ocurre lo mismo que con las cisternas de placa: una vez concretado, esto les permite pensar de nuevo e ir por más. Con organización hay otro futuro y Dhanna lo comenta de la siguiente forma: “Primero, cuando empezamos a hacer la escuela hicimos un censo en la comunidad para ver cuántas cabras tenemos en la zona, cuántas vacas y se nos ocurrió preguntar si tenían primario, secundario, cuántos hijos... La hicimos en toda la comunidad y cruzando Los Cerrillos un poco. Hicimos eso también viendo cómo eran las condiciones de la vivienda para también organizar esta cooperativa y decir “che, vamos a armar una cooperativa y en esta cooperativa vamos a pechar esto, que es las mejoras en los corrales de las familias, las viviendas. Ver de que no haya desarraigo, pero también ese desarraigo va a existir muy fuerte acá porque no tenés la chance de quedarte, al no ser dueño de la tierra, YPF te limita “no, vos te hiciste la casa acá, te hicimos el comodato, que tus hijos vivan acá, vos de acá no te podés abrir”. Esa es una que tenemos que intentar resolver, porque si no va a seguir pasando esto, se van a ir los pibes de acá, porque no pueden... Es el sueño de todos tener su casa, “no quiero que mi mamá ni mi papá me rompan más los huevos, quiero tener lo mío, quiero aprender”. Eso acá no puede pasar, no pasa porque te ponen una limitante, que es esa de no poder tener tu casa.”

Son centrales estos últimos dos párrafos para poder seguir entendiendo que miran su territorio y su gente de otra forma, tomando cartas en el asunto. Cuando el Estado censa a

la mitad de la población, la organización hace un censo propio que contempla a las personas y sus producciones. Cuando el Estado no da alternativas de educación que contemplen sus tiempos, con organización autogestionan una escuela. Cuando el Estado no mira a la gente, ni mucho menos a las y los jóvenes, la organización piensa y debate sobre cómo evitar el desarraigo... ¡pensando en viviendas!

Siguiendo con las estrategias desde lo cultural y a riesgo de parecer poco serio por un momento voy a escribir en primera persona, para poder relatar mejor una anécdota. Mientras construíamos la primera cisterna en la Escuela de Agua de las Avispas, casi al final del último día, habíamos conseguido dinero para hacer un asado a modo de cierre. Cerca del medio día me aparto de la construcción para hacer empezar el fuego, ahí nomás se arrima uno de los puesteros y pregunta: ¿Así que usted va a hacer el asado? Contesto que sí. Entonces abre una botella de vino, me convida y me dice: al asador es como al Santo, hay que convidarle vino. Le pregunto: ¿a que Santo? Y me dice: Al San Vicente, al que hace llover. ¿No ha venido nunca a un San Vicente? Le conteste que no. Y me explicó: se lo saca al San Vicente y ahí nomás se le empieza a dar vino. Muuuucho vino. Queee, si con la cantidad de vino que le dan al viejo, hasta yo hago llover...

Esa fue la primera vez que escuche del San Vicente.

No es fácil de entender para quienes no somos creyentes y sobre todo si no se vive en el territorio. La dimensión que toma el pedido de lluvias (incluso para quienes dicen no creer) o el festejo y agradecimiento después de que llueva. El agua, y en este caso la lluvia es motivo de alegría y festejo. Festejo desde lo cotidiano, a sabiendas de que después de la lluvia vuelven a haber pastos y eso es garantía de buenas pariciones. Como se comenta más arriba es difícil de entender y más aún de explicarlo; mejor dejar a quienes son protagonistas que tomen la palabra. Bartolo comenta: “Un San Vicente es cuando uno le pide que llueva, como ser ahora para la sequía, a uno le nace y le dice “pucha San Vicente, ¿cuándo vas a hacer llover? Hací llover para que te hagamos un baile de agradecimiento”, algo así... para pedir a veces se le hace un baile cuando no llueva para que haga llover. Y al tiempo después si hace llover mucho le hacen un baile... El San Vicente lo quiero hacer ahí en el arroyo y lo puede hacer, usted lo ha pedido y lo hace. No es cuestión de pedirlo y de hacerlo en una casa. Si antes lo hacían en el campo, donde veían que estaba seco... Para que él vea que uno le cumple. Y ya le queda la opción a él de hacer llover.”

Dhanna cuenta un poco más: “Primero que nada, aclarar quién es el San Vicente: es el santo de la lluvia... La que coordina el San Vicente, mi abuela (Brígida) siempre los hace un

1 de octubre, pero un vecino, ponele la Dhanna este año dice “che yo le voy agradecer al San Vicente, me voy a acoplar con la Brígida, entre las dos vamos a hacer un ternero a la llama, o carne a la olla para toda la comunidad”. Pero después toda la comunidad trae lo suyo, su comida, se arman mesones largos y se comparte todo... Me parte el alma saber que este año está como difícil (su abuela esta grande y ha tenido que bajar a la casa de unos parientes porque ya no puede vivir sola), que la Brígida todos los años ha sido la promotora, que es el primer domingo de octubre, que es agradecerle y pedirle al San Vicente que llueva, que no deje de llover, que caiga una buena parición, entendiendo que a partir de los primeros días de octubre hasta el 15 empiezan las pariciones en la zona, entonces es como un 1° de agosto que le agradecemos a la Pachamama, acá le agradecemos a un santo para que no deje de llover, y que en esa lluvia traiga la bendición a los puestos, que es lo que más esperamos de agosto, setiembre y octubre, que es la época de la lluvia, que es cuando el campo revive. Después entendemos que en setiembre la primavera es la época más linda que todos vivimos. Y la parte del San Vicente tiene eso, que convoca a todos los puesteros, es verdad no te llevas bien con todo el mundo, no es necesario llevarte bien con todo el mundo, pero las fiestas culturales son las que hacen que dejemos las asperezas de lado y nos podamos sentar y mirar ese futuro que vos decís, “estamos acá para que llueva, para que nos vaya bien a todos”, reconocer también el trabajo cotidiano de toda la familia, pedir a un santo que no deje de llover, que siga cuidando este sector. Más allá de... que es una zona muy cascoteada por todos lados, pero el espíritu y lo cultural siempre intentamos conversarlo, modificar algunas cosas, pero conservarlo... Primero se chupa (risas), después se come, se chupa y se arma el baile. Y en el permanente que cada uno va a tomar un trago de vino, de cerveza, tenés que arrimarte y decir “San Vicente, salud” y es un trago para el San Vicente y un trago para vos. Esto se tiene que hacer durante todo el día. Después tipo 5 de la tarde, generalmente la más antigua de las mujeres de la comunidad tiene que tomar el santo con las dos manos y empezar una procesión, siempre hacemos como un kilómetro y medio, antes hacíamos como cinco kilómetros, ahora un kilómetro y medio, dos, caminando con el santo campo adentro, o por las calles, y en ese andar es sacar el santo, que él vea cómo es la situación en el campo, que se chupe el calor y se va bailando detrás del santo, van las guitarras, se le va echando vino. Cuando llegamos hasta el lugar acordado, se le reza un padrenuestro, el ave maría, todo ese circo religioso, y después se vuelve con el santo bailando y tomando nuevamente... (¿Vos creés? ¿Vos sos creyente?) ¿Del San Vicente? Sí, pero no soy creyente de que tengamos que rezarle. Yo soy muy creyente en esto de lo cultural, es como el Gauchito Gil, es gente, son historias que han ocurrido en la vida. Y la Pachamama es algo cultural que nos han traído nuestros ancestros de las comunidades indígenas,

afrodescendientes, que después una también entiende que es verdad que hay que agradecerle a la tierra. Entonces es como un santo más. En el San Vicente sí creo muchísimo en él, pero no me cierra la parte de cuando tenemos que rezarle un ave maría, un padre nuestro, ¿por qué metemos a la iglesia, qué tiene que ver? ¿El santo alguna vez fue a la iglesia? Nunca le hemos preguntado.”

Con estas explicaciones se puede vislumbrar no solo cómo son “los San Vicente”, esta oportunidad para juntarse y festejar. Cómo se mezcla lo religioso con la vida cotidiana. Y en los relatos pueden verse también las contradicciones: nos juntamos incluso si no nos estamos llevando bien; se le pide al municipio, pero si no aparece hay garantías de hacerlo igual, poniendo un poco cada uno; cómo conviven las tradiciones con la vida cotidiana cambiante; creo en el San Vicente, pero no creo en la Iglesia y los rezos.

A partir de esta última contradicción también vemos que desde hace un tiempo a esta parte aparece otro festejo, laico en este caso, que también recoge las prácticas cotidianas relacionadas con lo productivo. El Festival del Matucho surgió desde la gente que vive en Agua de las Avispas y que está vinculada a la UST.




Imagen 32. Festival del Matucho 2021. (foto Diario Luján)

Dhanna puede explicarlo brevemente: “(el) Festival del Matucho, que es el segundo festival que clavamos... y tiene mucho que ver por qué el festival. Incluso cuando lo hicimos el año pasado muchos vecinos nos dijeron ¿“por qué hacen esto, si esto no es nuestro?”. Entonces en una reunión yo les dije “¿Cómo que no es nuestro? ¿Usted no es productor caprino? ¿Usted no busca todos los años su mejor reproductor para echarle a las cabras? Cómo no es nuestro, si es algo que hacemos permanente, es el trabajo concreto, es un espacio

donde, sí, elegimos el mejor reproductor, pero en ese elegir también hay un taller de decir “che, hay que hacer esto”, en el camino de lo legal, de decir “los animales tienen que estar vacunados”, porque uno es inconsciente, trae un castrón de afuera que trae la tuberculosis y perdiste todo el piño de las cabras y te quedaste en la calle. Entonces el festival del matucho es eso, es demostrar las producciones caprinas que tenemos, la calidad de cabras que tenemos, que apostamos a la cabra criolla, a la nativa, que elegimos el mejor reproductor no porque es hombre, sino que con ese tenemos mejores chivos para intentar sobrevivir en el campo. Y también velo por un lado como esto “nos juntemos todos los vecinos, traigamos nuestros animales, hagamos juegos para la gente que viene de afuera, que vean algo cultural en el campo”. Este año vamos a implementar la ensillada, desarmar las monturas y que una mujer que viene de afuera a ver en cuánto tiempo arma la montura.

Y después hacerlo entre hombres y mujeres campesinos para ver si las mujeres en el puesto saben ensillar o no, y demostrarle a su compañero que la mujer puede ensillar, que sabe ensillar. Entonces esos juegos los vemos como muy chistosos, nos reímos, pero van con doble sentido, es demostrar que es un trabajo igualitario, algo cultural que estamos haciendo acá en la zona, y que es algo que estamos haciendo casi todos los puesteros: reproducir cabras.”



Imágenes 33 y 34. Festival del Matucho 2022 (fotos Noticias Lujaninas)

Observando las diferentes estrategias desde lo cultural, se hace nuevamente se hace necesario traer un concepto planteado anteriormente, porque sintetiza lo que se ha estado mirando. Ana Quiroga (2003) propone “La Concepción de cultura, no sólo como producción simbólica... abarca al conjunto de logros, el conjunto de realizaciones materiales y espirituales que un pueblo gesta y desarrolla protagónicamente, haciendo su propia historia. Entonces, configuran, dan fundamento a esa cultura, las necesidades de los integrantes de

ese pueblo, la asunción que esos integrantes de ese pueblo hacen de esas necesidades, hasta qué punto las reconocen, y los caminos que transitan para darles respuesta. Ese camino implica una relación activa con su hábitat, entonces se integran a la cultura las costumbres, lo que un pueblo produce, el cómo produce, constituyen cultura la forma de organización, lo que los integrantes de un pueblo eligen y lo que desechan”.

Con esto llega a término el capítulo de análisis, cerrando una intensa descripción de cómo es la realidad del territorio y de la gente que lo vive. Como puede observarse, se analizaron artículos periodísticos de medios hegemónicos y no tanto. Prensa oficial y reglamentaciones que están vigentes. Entrevistas a personas relacionadas de diferentes formas con el territorio, y a su vez las y los protagonistas de esta vida cotidiana. Se planteó como central que las voces de quienes habitan Cacheuta Sur expresen su realidad.

A continuación solo queda buscar conluir cómo esto se relaciona con los objetivos planteados por el presente trabajo.

DISCUSIONES PARA NO CONCLUIR

El título de este capítulo puede sonar caprichoso. Lo que se pretende es que no sean “conclusiones” sino una especie de línea de base, punto de partida, diagnóstico para seguir trabajando.

De acuerdo a los objetivos planteados en el presente trabajo, a través de la investigación, se ha podido constatar que el Estado ha llevado adelante intervenciones en el territorio en estudio, que han provocado un proceso de desvalorización de otras formas de producción y de vida diferentes a las de la economía dominante, afectando la cotidianeidad de las familias que habitan ese territorio. Y generando que estas familias desarrollen permanentemente nuevas estrategias para poder vivir en Cacheuta Sur.

Al llevar adelante las entrevistas, y de manera complementaria con fuentes secundarias, se pudo tomar conocimiento de la visión general que quienes habitan el territorio tienen de este y sus problemáticas. Observando la situación de extrema vulneración de derechos viene a la memoria la Declaración de Derechos Campesinos de Naciones Unidas en 2018 que marcaba el derecho a: la participación, a los recursos naturales y al desarrollo, a los medios de producción, a la tierra, a un medio ambiente seguro, limpio y saludable, al agua y el saneamiento, a la educación, a la salud y derechos culturales, entre otros derechos que se mencionan. Esta declaración habla también de la responsabilidad de los Estados para con estos derechos.

La problemática que da origen a la investigación es la falta de agua. Todas las personas (habitantes o no) que se entrevistaron señalaron la falta de agua como el problema central con el que tienen que lidiar cotidianamente y también como el principal obstáculo para el desarrollo en el territorio. Las estrategias de la gente son diversas, empezando con las más sencillas como acarrear agua en botellas y bidones, hasta llegar a las más complejas como pueden ser la búsqueda de alternativas de financiamiento para encontrar alternativas a los camiones de agua que no llegan. La escases de este recurso para el consumo de las familias y para llevar adelante diferentes proyectos productivos, hace que sea ésta la necesidad alrededor de la cual gira la vida cotidiana en Cacheuta Sur. Desde las estrategias para contar con el recurso, pasando por la organización formal, hasta los festejos giran alrededor de tener o no tener agua.

Como se comenta más arriba, el agua o su escasez fue tema central de las entrevistas y más allá de la guía de preguntas, casi invariablemente se avanzó sobre diferentes problemáticas ambientales. Sobre la explotación petrolera, primero surge del análisis la contradicción de la población entre los servicios que brindó YPF en otros momentos históricos (agua, sala de salud, transporte, mantenimiento de la ruta, etc.) y la situación actual en la que esos servicios casi han desaparecido, dejando la contaminación de las vertientes y napas de agua.

La investigación permite comprobar que el nombre “escombrera de la Municipalidad de Luján de Cuyo” es un eufemismo para el basural de Campo Cacheuta. El diagnóstico oficial deja claro que es el peor basural a cielo abierto de la Provincia. Tanto desde las entrevistas, como a través de la prensa (oficial inclusive) se observa que el problema no está resuelto. El fuego no ocurre de manera excepcional sino regularmente Y los diferentes saneamientos no han llegado a buen puerto.

Con respecto a las canteras de extracción de áridos, la coincidencia entre el documento analizado en los antecedentes, las entrevistas a la gente y al ex director de minería de la Provincia es notable. Para sintetizar, habría que ver cual frase se adecua más: no hay control de la actividad o la actividad está descontrolada (incluso la cantera de Vialidad provincial no se adecua a las normas). Cualquiera sea la elección, el problema ambiental es complejo y a nivel de infraestructura social es difícil: las ripieras rompen alambrados y dejan en mal estado la RP 84.

Continuando con la ruta, pudo comprobarse que el Estado no reconoce el trazado completo de la misma. Posiblemente ésta sea la causa de la falta de mantenimiento por parte del Municipio y Vialidad. A pesar de esto, la ruta ha sido “el camino de entrada” para ver, desde la banquina, la falta de infraestructura social. Transporte y recolección de residuos son casi inexistentes (a excepción de las inmediaciones de la RN7), sin embargo son los problemas para los que las estrategias de las familias encuentran soluciones más sencillas. A partir de la indagación puede verse que la falta de servicio eléctrico todavía afecta a algunos de los puestos más alejados. La falta de conectividad telefónica y de internet son problemas que complican la vida cotidiana y que se agravaron durante la peor parte de la epidemia de Covid 19, cuando la escuela primaria se vio obligada a cerrar sus puertas para recibir estudiantes (no las cerro del todo porque el personal siguió concurriendo consiguiendo teléfono prestados y generado las cartillas impresas). La población en edad escolar fue la más afectada, pero no la única, porque el transporte escolar es la estrategia buscada por las

familias para “salir a la ruta” (RN7) y poder conectarse con la ciudad. Ésta, representa posibilidad de hacer denuncias en la comisaría cuando la inseguridad los afecta personalmente. Los robos de ganado son moneda corriente y últimamente han comenzado a suscitarse situaciones en las que han “vaciados los puestos”.

La educación de adultos no tiene respuesta en la zona por parte del Estado. La estrategia para dar solución a este derecho ha salido de la organización, generando un aula satélite de la Escuela Campesina de la UST.

La salud que hace años fuera atendida desde la sala que tenía YPF, pasó a ser atendida por la Provincia con una posta sanitaria. Se comprobó a través de entrevistas y una visita a la posta, que ésta dejó de funcionar hace más de diez años. La información oficial de la Provincia sostenía, hasta inicios de este año, que seguía activa y el Municipio lo sigue sosteniendo en su página oficial. Las personas que tienen necesidades de atención deben ir hasta Potrerillos y regularmente son derivados a diferentes hospitales de las zonas urbanas. Esta situación se ve comúnmente agravada cuando surgen emergencias. La conjunción de falta de conectividad telefónica, ruta en mal estado y falta de sala de salud es una combinación que ha puesto en jaque a varias familias en diferentes momentos.

Se analizó información sobre problemáticas de acceso y uso de la tierra en zonas secas no irrigadas de la Provincia y se comparó la situación con lo que ocurre en Cacheuta Sur. El escenario no es muy distinto, existen conflictos por competencia entre diferentes usos como la extracción de áridos y petróleo por un lado, y la producción ganadera por el otro. La problemática ha escalado desde dificultades para la conexión eléctrica, dificultades los conflictos recrudecen, hasta llegar a la expoliación de tierras a familias con varias generaciones viviendo y produciendo en el lugar. El problema es analizado desde las organizaciones como una limitante para el desarrollo.

Respecto de las actividades productivas que se realizan en el territorio, se observó que carecen de apoyo por parte del Estado Provincial y Municipal. La actividad de crianza de ganado caprino en el Departamento se concentra casi exclusivamente en el Distrito, esto, si hubiera voluntad, facilitaría en gran medida el impacto de medidas sencillas como la promoción de gastronomía en los puestos, venta de quesos, artesanías con cuero, festivales de destrezas criollas y otras fiestas populares; como si ocurren en otros municipios. El aprovechamiento de todo esto para llevar adelante el turismo rural, no es siquiera tenido en cuenta como potencial del territorio. Se ha observado la desvalorización

por parte del Municipio de todas las actividades que quedan por fuera de lo previsto para el territorio: complejos penitenciarios, actividad petrolera y extracción de áridos... a pesar de que ninguna de estas figuran en el Plan Municipal de Ordenamiento territorial.

A partir de esto se indagó en el PMOT de Luján de Cuyo pudiendo observarse que lo descrito para el territorio de Cacheuta se circunscribe exclusivamente al área la Villa de Cacheuta y los alrededores de la Ruta Provincial 82. Se pudo constatar que quienes habitan Cacheuta Sur no fueron invitados a participar de los talleres del PMOT. Por esto no aparecen quienes habitan, ni tampoco sus producciones y problemáticas. El Plan no registra la Ruta Provincial 84 (ni en la descripción ni en la cartografía). Tampoco figuran en el diagnóstico las faltantes de sala de atención de la salud, agua (y la contaminación de la poca que hay), recolección de residuos, conectividad etcéteras largos. La problemática ligada a la explotación petrolera, las canteras de áridos y el basural, son un tema aparte: no solo no aparecen en el Plan, sino que en la ordenanza complementaria (Código de Uso de Suelo) figuran como prohibidas. Para completar el panorama no figuran las actividades productivas del territorio, ni su patrimonio cultural.

En el apartado de “Programa de Mejoras” del PMOT no hay actividades ni propuestas de soluciones a los problemas de Cacheuta Sur.

El Plan puede verse desde la óptica de Susana Novick (2004), cuando desarrolla el concepto de ley, diciendo que es:

el punto de llegada de un proceso conflictivo por el cual el grupo dominante logra cristalizar su dominación sobre el conjunto y aplicar con legitimidad la coacción que fuera necesaria. Constituye así, uno de sus instrumentos para imponer al resto de la sociedad sus intereses materiales, y, subyacentemente, su concepción de sujeto y de mundo. (p.8)

Retomando a Bourdieu (1988), el “discurso oficial” de la Municipalidad de Luján de Cuyo es claro y termina por definir un no lugar (hasta la falta de cartografía es notable), sin gente, en el que se puede hacer cualquier cosa.

Ha podido constatarse que la situación de Cacheuta Sur no escapa al común de los territorios secos no irrigados del resto de la Provincia, pero la comprobación del cúmulo de derechos vulnerados hace que el análisis desde la injusticia ambiental o el maldesarrollo de Cacheuta Sur quede corto y haga falta pensar en una zona de sacrificio. En este caso la naturalización de lo que ocurre en “el desierto sin gente” es una parte del problema. A esto

se agrega lo ambiental, lo socio económico y con un discurso oficial que construye una territorialidad excluyente. En un lugar en el que no se legisla sobre lo que pasa, no se diagnostican los problemas y no se escucha a la gente, el Estado propone más de lo mismo. Y es entonces cuando puede verse en su totalidad la visión desde el Estado: Cacheuta Sur es una zona de sacrificio.

Si bien no es objetivo de estudio la comparación entre la gestión de diferentes departamentos de la Provincia es importante la reflexión sobre cómo se ven los problemas desde otras gestiones. Pensando en las necesidades como derechos y en cómo poder hacer que se ejerzan esos derechos. Solo a modo de ejemplo, la Municipalidad de Lavelle ha desarrollado tres soluciones que son interesantes para verlas como contrastes de políticas públicas:

- Se promueve el turismo en zonas secas no irrigadas, tomando como eje central las producciones, la vida cotidiana y las fiestas populares.
- Se ha concretado una sociedad público-privada (con mayoría estatal) de provisión de servicio de internet, que lleva señal a lugares alejados de las zonas secas irrigadas, solucionando un problema que es estructural en la Provincia y que tiene a la misma con una de las peores conectividades rurales del País.
- Se construyó un acueducto para abastecer de agua potable a las localidades más alejadas. Una cañería que se interna más de 200 kilómetros las zonas secas no irrigadas.

Sin profundizar demasiado, puede verse que estas soluciones distan mucho de ser ideales, pero se establece claramente la diferencia entre querer ver los derechos que faltan, trabajando para darles cobertura, y no querer verlos.

Esta forma distinta de ver los problemas y cómo encararlos desde las políticas públicas permite ver un territorio desde otro punto de vista. Territorios desfavorecidos por modelos de desarrollo, territorios que han sido “dejados afuera”, pueden ser pensados de otra forma, con otros futuros. Quizás acercándose a la concepción de reparación, que toma como ejes centrales la organización que surge de la resistencia, la revalorización de la vida cotidiana, la búsqueda y construcción de nuevos modelos a partir de políticas públicas que articulen justicia ambiental y social.

El presente trabajo ha podido dar cuenta las estrategias de las puesteras y los puesteros que habitan Cacheuta Sur. Y de cómo estas se van adaptando de acuerdo a las

necesidades y también a las oportunidades que surgen. Se ha podido mostrar cómo las organizaciones diagnostican los problemas del territorio (incluso con censos propios) y trabajan para darles respuesta cuando el Estado no las brinda. Se ha podido develar que estos diagnósticos abarcan diferentes aspectos y a partir de estos se proponen soluciones.

Se han mostrado distintos ejemplos, algunos más concretos desde lo productivo, como el agregado de valor y la diversificación que significan cocinar los chivos a pedido en los puestos o la fabricación de quesos, ambos con promoción de boca en boca entre las familias. Otros ejemplos que recién se están pensando como pueden ser los reservorios de agua para mejora de la producción y de la calidad de vida de los animales. Las propuestas toman desde infraestructura social con el armado de una escuela para educación de adultos, iniciando un proceso de escolarización que contempla los tiempos de las mujeres dentro de sus familias, porque son ellas las que han necesitado mejorar su formación. Hasta la obtención de fondos para construir cisternas de construcción comunitaria. Nada queda afuera, lo cultural y lo identitario se abordan dándole continuidad a los festejos a San Vicente para pedir o agradecer el agua, festejando la vida, hasta armar el Festival del Matucho para promocionar el territorio, su gente, su producción.

Ha podido observarse esa búsqueda de reparación, de esa construcción de un nuevo modelo por parte de la población de Cacheuta Sur. A la territorialidad excluyente por parte del Estado, la gente opone resistencia y construcción de otra territorialidad. Las estrategias cotidianas para garantizar la vida en el territorio son parte de este proceso. La individuales, pero sobre todo las grupales, las organizativas. Porque son estas estrategias las que permiten dar cuenta que la gente plantea otro futuro. Las políticas públicas están casi ausentes, la gente se organiza, propone y construye soluciones. Puede verse que esta gente no espera que el futuro llegue, sale a buscarlo.



BIBLIOGRAFÍA

Albuquerque, F. (2020) La importancia de los servicios básicos y las infraestructuras vinculadas a la vida cotidiana (“Economía Fundamental”). *Revista digital DESARROLLO Y TERRITORIO*. 8-17

Altschuler, B. (2013) Territorio y desarrollo: aportes de la geografía y otras disciplinas para repensarlos. *Revista Theomai*, 27-28.

Bocanera, R. (2007) El petróleo en la argentina: Una historia de cien años. *Revista Petrotecnia* (10)

Bourdieu, P. (1988) *Espacio social y poder simbólico*. Cosas Dichas. Editorial Gedisa. 127-142

Diez, M. (2018) Estrategias económicas de reproducción social y su relación con el agua: un estudio de caso en las tierras secas del sur de Mendoza, Argentina. [Tesis de Maestría no publicada]. Facultad de Agronomía – Universidad de Buenos Aires.

Espinoza Almonacid, L. (2022) ¿Es posible recuperar una zona de sacrificio? Apuntes para (re)pensar la recuperación desde la reparación y la transición socioecológica. *Revista Millcayac* (IX, núm. 17).

Grosso Cepparo, M., Torres, L. (2015). Entre las políticas por el agua y los esfuerzos por calmar la sed. El «acueducto del desierto» en las tierras secas no irrigadas de Lavalle, Mendoza. *Revista América Latina Hoy*, vol. 69. pp. 17-33.

Grosso Ceparo, M. Agua y tierras secas. Lecturas críticas sobre la escasez hídrica en el departamento Lavalle (Mendoza). *Estudios Sociales – Revista de Geografía* N° 22 julio-diciembre 2017. Pp 17-33

Guisasola, L.; Infante, P. Erosión en Ríos Secos Pedemontanos en Mendoza. Estudio de caso: Río Seco Chañares. 3° Encuentro de Investigadores en Formación en Recursos Hídricos. Ezeiza, Buenos Aires (2016)

Larsimont, R.; Grosso, V. “Aproximación a los nuevos conceptos híbridos para abordar las problemáticas hídricas” *Cardinalis. Revista del Departamento de Geografía. FFyH – UNC – Argentina*. Año 2 N° 2 - 1º semestre 2014 Pp. 27 – 48

Liceaga, G.; D'Amico, P.; Martín, D. "Tensiones y conflictos en la dinámica actual de los territorios rurales mendocinos". Revista Interdisciplinaria de Estudios Agrarios Nº 39 - 2do semestre de 2013

Montaña, E.; Torres, L.; Abraham, E.; Torres, E. y Pastor, G. Los espacios invisibles. Subordinación, marginalidad y exclusión de los territorios no irrigados en las tierras secas de Mendoza, Argentina. Región y Sociedad, vol. XVII, núm. 32, enero-abril, 2005, pp. 3-32. El Colegio de Sonora. Hermosillo, México

Montenegro, R. "Impacto ambiental y remediación de vertederos de basura: la zona de sacrificio de Bouwer en Argentina". ECOLOGÍA POLÍTICA DE LA BASURA. Pensando los residuos desde el Sur. Ediciones Abya-Yala. Quito. Ecuador (2017)

Quiroga, A. y Racedo, J. "Crítica de la Vida cotidiana". 1988. Ed. Cinco (p.5)

Quiroga, A. "Identidad y Cultura". Revista Temas de Psicología Social. 2003. Ediciones Cinco. (p.12)

Racedo, J. "Construcción de la identidad en las nuevas organizaciones de pueblos indígenas originarios. Continuidades y cambios". Revista Runa. 2013. Eudeba (p.49)

Subirats, J., et al (2008). Análisis y gestión de políticas públicas.

Svampa, M.; Viale, E. "Maldesarrollo. La Argentina del extractivismo y el despojo". 2014 Katz Editores

Torrado, S. "El Enfoque de las Estrategias Familiares de Vida en América Latina. Orientaciones Teórico Metodológicas". Cuadernos del CEUR Nº 2. Segunda Edición 1985

Valles, M. "Técnicas Cualitativas de Investigación Social. Reflexión Metodológica y Práctica Profesional". 1999. Editorial Síntesis S.A.

Artículos periodísticos y textos de divulgación

Acta la Resolución de la agenda para el desarrollo después de 2015 de Naciones <https://documents-dds-ny.un.org/doc/UNDOC/GEN/N15/291/93/PDF/N1529193.pdf?OpenElement>

Canal Nueve de Mendoza "Puesteros de Cacheuta Sur se sienten olvidados." 2016. (<https://www.youtube.com/watch?v=1sqbNAHGAT4>)

Canal Nueve de Mendoza “Vivir sin electricidad en 2021: No puedo hacer la tarea porque no carga el celular”. 15 de julio de 2021.

(https://www.facebook.com/noticieronueve/videos/vivir-sin-electricidad-en-2021-no-puedo-hacer-la-tarea-porque-no-carga-el-celula/807159186515826/?so=permalink&rv=related_videos).

Centro de Estudios Legales y Sociales “Informe sobre Derechos Humanos en la Argentina 2015” (<https://www.cels.org.ar/especiales/informe-anual-2015/wp-content/uploads/2015/12/CELS-Informe-2015.pdf>)

Censo Nacional Minero 2017 (<https://www.indec.gob.ar/indec/web/Nivel4-Tema-3-7-139>)

Censo Nacional Agropecuario 2018 (<https://cna2018.indec.gob.ar/resultados-definitivos.html>)

Chile Climbers. Portal de Escalada de Chile. Rocktrip en «El escarabajo» Mendoza 28 de enero de 2016 (<https://www.chileclimbers.cl/2016/01/28/rocktrip-en-el-escarabajo-mendoza-sabado-2-y-domingo-3-de-abril/>)

Comunicado del Movimiento Nacional Campesino e Indígena sobre los efectos de la pandemia. 27 de mayo de 2020 (<https://campesinasdecuyo.wordpress.com/2020/05/27/impactos-del-covid19-en-territorios-campesinos-de-mendoza-y-neuquen/>)

Consejo Nacional de Coordinación de Políticas Sociales (<https://www.argentina.gob.ar/politicassociales/ods>)

Cluster Ganadero de Mendoza. Proyecto de Observatorio Ganadero. “Caracterización Provincial 2019” <http://www.clusterganaderobovino.net/wp-content/uploads/2020/06/Caracterizaci%C3%B3n-Mendoza-cierre-2019-junio.pdf>

Dirección de Estadísticas e Investigaciones Económicas del Gobierno de Mendoza (<https://deie.mendoza.gov.ar/#/>).

Diario El Sol “Motocross for export” 20 de setiembre de 2012 (<https://www.elsol.com.ar/de-revista/autos/motocross-for-export/>)

Diario El Sol “Buscan regularizar y proteger al piedemonte” 28 de mayo de 2020. <https://www.elsol.com.ar/buscan-regularizar-y-proteger-al-piedemonte>

Diario El Otro “Basural ilegal en Tierra Malbec”. 14 febrero de 2018 (<https://elotro.com.ar/basural-ilegal-tierra-malbec/>).

Diario El Otro “Luján: con la basura de nuevo a Cacheuta” 23 de febrero 2018
<http://www.elotro.com.ar/lujan-la-basura-nuevo-cacheuta/>

Diario Los Andes “Aseguran que Cacheuta es clave para el sector petrolero”. 24 de agosto 2019
[\(https://www.losandes.com.ar/aseguran-que-cacheuta-es-clave-para-el-sector-petrolero/\)](https://www.losandes.com.ar/aseguran-que-cacheuta-es-clave-para-el-sector-petrolero/)

Diario Los Andes “La Niña: Por tercer año consecutivo, la sequía complica la producción caprina” 24 de Setiembre de 2022
[\(https://www.losandes.com.ar/fincas/la-nina-por-tercer-ano-consecutivo-la-sequia-complica-la-produccion-caprina/\)](https://www.losandes.com.ar/fincas/la-nina-por-tercer-ano-consecutivo-la-sequia-complica-la-produccion-caprina/)

Diario Los Andes “Caprinos. La producción viene en declive por viejos problemas” 28 de mayo de 2022
[\(https://www.losandes.com.ar/fincas/caprinos-la-produccion-viene-en-declive-por-viejos-problemas/\)](https://www.losandes.com.ar/fincas/caprinos-la-produccion-viene-en-declive-por-viejos-problemas/)

Diario Los Andes “Historias de puesteros: por falta de agua, sólo pueden usar la mitad de la tierra” Nota 10 de octubre 2022
[\(https://www.losandes.com.ar/fincas/historias-de-puesteros-por-falta-de-agua-solo-pueden-usar-la-mitad-de-la-tierra/\)](https://www.losandes.com.ar/fincas/historias-de-puesteros-por-falta-de-agua-solo-pueden-usar-la-mitad-de-la-tierra/)

Diario Los Andes “El drama de los puesteros: llegó a tener 400 animales, le robaron la mitad y tiene que convivir con cuatreros”. 28 de setiembre 2022
[\(https://www.losandes.com.ar/fincas/ganaderia-el-drama-de-los-robos-a-los-puesteros/\)](https://www.losandes.com.ar/fincas/ganaderia-el-drama-de-los-robos-a-los-puesteros/)

Diario Luján “Se viene una nueva edición del Festival del Matucho en Cacheuta”. Nota 6 de setiembre 2022
[\(https://diariolujan.ar/se-viene-una-nueva-edicion-del-festival-del-matucho-en-cacheuta/\)](https://diariolujan.ar/se-viene-una-nueva-edicion-del-festival-del-matucho-en-cacheuta/)

Diario Luján “Puesteros de Cacheuta celebran el Festival del Matucho con juegos típicos” 10 septiembre, 2022
<https://diariolujan.ar/puesteros-de-cacheuta-celebran-el-festival-del-matucho-con-juegos-tipicos/>

Diario MDZ “Olores nauseabundos e incendios detrás de la Penitenciaría Almafuerite” 23 de agosto de 2022
 [\(https://www.mdzol.com/sociedad/2022/8/23/olores-nauseabundos-incendios-detras-de-la-penitenciaria-alfafuerte-268608.html\)](https://www.mdzol.com/sociedad/2022/8/23/olores-nauseabundos-incendios-detras-de-la-penitenciaria-alfafuerte-268608.html)

Diario Memo 12 de agosto de 2021 “Qué hacen los diputados mendocinos: una lista de sus preocupaciones”
[\(https://www.memo.com.ar/runrunes/lista-preocupaciones-diputados-mendocinos/\)](https://www.memo.com.ar/runrunes/lista-preocupaciones-diputados-mendocinos/).

Diario Memo. “Así se viajaba en tren de Mendoza a Potrerillos en 1989” 15 de abril de 2021 (<https://www.memo.com.ar/hechos/video-asi-se-viajaba-en-tren-de-mendoza-a-potrerillos-en-1989/>).

Diario Mendovoz “Iniciaron los trabajos de limpieza en el basural de Cacheuta” 3 de enero 2019 (<https://www.mendovoz.com/lujan/la-comuna/2019/1/3/iniciaron-los-trabajos-de-limpieza-en-el-basural-de-cacheuta-53515.html>)

Diario Mendovoz “Vecinos construyeron una cisterna en Agua de las Avispas” 31 de diciembre de 2020 (<https://www.mendovoz.com/lujan/la-comuna/2020/12/31/vecinos-construyeron-una-cisterna-en-agua-de-las-avispas-95216.html>)

Diario Mendozapost “Así viven las personas en los basurales que el GIRSU busca erradicar” 7 de noviembre 2019 (<https://www.mendozapost.com/nota/135353-asi-viven-las-personas-en-los-basurales-que-el-girsu-busca-erradicar/>)

Diario Noticias Lujaninas “Cacheuta recibe al Campeonato Provincial de Enduro”. 23 de febrero de 2021 (<https://noticiaslujaninas.com.ar/contenido/8204/cacheuta-recibe-al-campeonato-provincial-de-enduro>)

Diario Noticias Lujaninas “Se viene una nueva edición del Festival del Matucho” 1 de agosto de 2022 (<https://noticiaslujaninas.com.ar/contenido/14537/se-viene-una-nueva-edicion-del-festival-del-matucho>)

Escaladas y ascensiones. Blog de Escalada. “Cacheuta Sur - Agua de las Avispas” .25 dic 2010 (<http://mijelloffi.blogspot.com/2010/12/cacheuta-sur-agua-de-las-avispas.html>)

Entrada a comisiones de la Cámara de Diputados de la Provincia del pedido de informes sobre el funcionamiento de la Posta Sanitaria Agua de las Avispas. (<https://www.hcdmza.gob.ar/site/images/archivos/asuntos-entrados/2021/11-Noviembre/asuntos-entrados-17-11-21.pdf>).

Instituto de Desarrollo Rural de Mendoza “Comisiones de FIDA recorrieron proyectos ejecutados desde el IDR” 12 de octubre de 2017. (<https://www.idr.org.ar/comisiones-de-fida-recorrieron-proyectos-ejecutados-desde-el-idr/>).

Instituto Nacional de Estadísticas y Censos. “Necesidades Básicas Insatisfechas” (<https://www.indec.gob.ar/indec/web/Nivel4-Tema-4-47-156>).

Observatorio Territorial de la Municipalidad de Luján de Cuyo (<https://lujandecuyo.gob.ar/wp-content/uploads/2022/08/Lujan-de-Cuyo-division-politica-y-superficies.jpg>).

Padrón Provisorio del Censo Nacional Minero 2017. Listado de Empresas Mineras. Censo Nacional Minero 1027 (CeNam 2017).
<http://informacionminera.produccion.gob.ar/dataset/92/listado-de-empresas-mineras-cenam2017>

Página de Turismo de la Municipalidad de Luján de Cuyo
(<https://lujandecuyo.gob.ar/turismo/>)

Páginas de Turismo de la Provincia de Mendoza (<https://www.mendoza.gov.ar/turismo/>)
(<https://mendoza.tur.ar/>)

Pedido de informes del Diputado Helio Perviú sobre el funcionamiento de la Posta sanitaria Agua de las Avispas. Marzo 2021 (<https://www.hcdmza.gob.ar/eweb/E-80000/E-80343/E-80343.pdf>)

Plan Cuenca Caprina Norte Provincia de Mendoza 2019. Programa de Desarrollo de la Cadena Caprina. https://www.argentina.gob.ar/sites/default/files/plan_de_cuenca_norte_-_prodecca_4_nov19.pdf

Plan Municipal de Ordenamiento Territorial de Luján de Cuyo.
<https://lujandecuyo.gob.ar/plan-municipal-de-ordenamiento-territorial/#planordenamientoterritorial>

Proyecto Gestión Integral de Residuos Sólidos Urbanos Zona Metropolitana de la Provincia de Mendoza (<https://www.mendoza.gov.ar/dpa/proyecto-gestion-%20integral-de-residuos-solidos-urbanos-zona-metropolitana-de-la-provincia-de-mendoza/>)

Proyecto Gestión Integral de Residuos Sólidos Urbanos – Zona Metropolitana de la Provincia de Mendoza – Luján de Cuyo (<https://ciudaddemendoza.gob.ar/wp-content/uploads/2019/11/Anexo-PISO-Lujan-de-Cuyo.pdf>)

Unidiversidad “Hay 60 conflictos por la tierra entre campesinos y privados” 3 de diciembre de 2015 (<https://www.unidiversidad.com.ar/hay-60-conflictos-por-la-tierra-entre-campesinos-y-privados>)

Prensa del Gobierno de Mendoza:

“Ambiente, Seguridad e Hidráulica trabajan en la extinción del incendio en el basural de Cacheuta” 11 de abril de 2019 (<https://www.mendoza.gov.ar/prensa/ambiente-seguridad-e-hidraulica-trabajan-en-la-extincion-del-incendio-en-el-basural-de-cacheuta/>).

“El Gobernador Suarez anunció que enviará a la legislatura un proyecto de Ley para la preservación ambiental de piedemonte mendocino” 1 de mayo 2020 <https://www.mendoza.gov.ar/prensa/suarez-anuncio-que-enviara-a-la-legislatura-un-proyecto-de-ley-para-la-preservacion-ambiental-del-piedemonte-mendocino/>

“El Gobierno cesanteó a un empleado que exigía coimas” 24 de agosto 2022 <https://www.mendoza.gov.ar/prensa/el-gobierno-cesanteo-a-un-empleado-que-exigia-coimas/>

“El Provincial de Enduro tendrá su continuidad en Cacheuta” 1 de abril, 2022 (<https://www.mendoza.gov.ar/prensa/el-provincial-de-enduro-tendra-su-continuidad-en-cacheuta/>)

“El Provincial de Enduro brindó un gran espectáculo en Cacheuta” 12 de julio, 2022 (<https://www.mendoza.gov.ar/prensa/el-provincial-de-enduro-brindo-un-gran-espectaculo-en-cacheuta/>)

“En tres meses se realizaron 41 inspecciones mineras en Mendoza” 8 de junio 2017 <https://www.mendoza.gov.ar/prensa/en-tres-meses-se-realizaron-41-inspecciones-mineras-en-mendoza/>

“Hidráulica colabora con la remediación del basural de Luján de Cuyo” 26 de marzo de 2019 (<https://www.mendoza.gov.ar/prensa/hidraulica-colabora-con-la-remediacion-del-basural-de-lujan-de-cuyo-2/>).

“Minería inspeccionó 26 canteras en marzo” 4 de abril 2017 (<https://www.mendoza.gov.ar/prensa/mineria-inspecciono-26-canteras-en-marzo/>)

“Reactivación petrolera: comenzaron las inspecciones y los pozos operan con normalidad” 11 de agosto 2020 <https://www.mendoza.gov.ar/prensa/reactivacion-petrolera-comenzaron-las-inspecciones-y-los-pozos-operan-con-normalidad/>

ANEXOS

GUÍA DE PREGUNTAS PARA HABITANTES DE CACHEUTA SUR

1.- Estrategias laborales

¿Cómo está formada esta familia? ¿Cuántos son? ¿Qué edades tiene? ¿De qué viven?

¿Quién hace cada cosa? ¿Quiénes trabajan en el campo? ¿Qué trabajos realizan? ¿Cómo es la estacionalidad del trabajo? ¿Hay momentos con más trabajo? ¿Cuáles? ¿A partir de que edades trabajan? ¿Cuándo siguen estudiando también trabajan? A parte de lo que me ha contado hay otros ingresos? ¿Cuándo se van a estudiar a otro lado, vuelven?

¿Hay integrantes de la familia que trabajen fuera del campo? ¿Quiénes? ¿Qué hacen?

¿Donde? ¿Salen en todo momento o en algunos momentos del año? ¿Vuelven a dormir o se quedan donde trabajan? ¿Por qué salen a trabajar fuera del campo?... no alcanza con lo que se produce? ¿Se pueden pensar en otras formas de producir?... leche, quesos, lana, tejidos, trabajos con cueros, cabalgatas, almuerzos?

¿se genera trabajo a partir de la gente que viene a escalar? ¿se venden empanadas o se cocina algún chivo para esta gente? ¿se venden bebidas, pan, sándwich?

¿pasa lo mismo con la gente que viene a andar en moto?

2.- Condiciones de vida

A.- Educación

¿A dónde van a la escuela sus hijos/as? ¿y la secundaria? ¿Cómo van, en que van? ¿hasta qué edad estudian? ¿van a la facultad o un terciario? (no sé si se pregunta solo por sus hijos/as o si estas preguntas son más generales) ¿su hija/o tiene alguna beca para estudiar? ¿Cómo hicieron en la pandemia? ¿es motivo de irse... por la falta de educación? ¿Van y vuelven? ¿Van a casa de parientes?

B.- ¿Migraciones?

¿A veces salen a trabajar por temporadas a otros campos? ¿y a la ciudad? ¿Cuánto tiempo se quedan? ¿Quiénes se van...vuelven?

En verano cuando tiene más problemas con el agua... ¿Ha sido necesario que algún integrante de la familia se vaya? ¿Quiénes se van? Cuantas veces? ¿Todos los veranos?

¿Durante la pandemia alguno de sus hijos/as tuvo que irse a la ciudad para poder tener conexión de internet... para la escuela?

¿Hay otra gente que se vaya del campo? ¿Por qué? ¿No alcanza lo que se produce?

¿Buscan tener servicios básicos... que acá no tienen? Se va gente del campo? Porque?

¿Quiénes?

C.- Salud (sala de atención temprana, agua, recolección de residuos)

¿A dónde van normalmente cuando tienen un problema de salud? ¿A qué distancia les queda? ¿Cómo van hasta el lugar donde se hacen atender? ¿siempre fue así? (¿Hace cuánto que no tiene sala de salud en Agua de las Avispas? ¿Cuándo estaba el campamento de YPF tenían sala de salud?)han hecho algo para cambiar esta situación??? Notas pedidos, etc.

¿Cómo es la provisión de agua para consumo de la casa? ¿de dónde la sacan? ¿se las trae la municipalidad? ¿la provisión es gratis? ¿Cuánto les dura? ¿Cuánto les traen? ¿cada cuánto tiempo les traen agua? ¿es igual en invierno que en verano? ¿pasa que se les acaba y demoran en traerles más agua? ¿Qué hacen en esos momentos?

¿tienen recolección de residuos? ¿Cómo manejan los residuos de su casa?

D.- Conectividad (ruta, transporte público, teléfono, internet)

¿Qué tal es moverse por la ruta 84? ¿hay momentos del año más difíciles que otros? ¿está bien mantenida? ¿Quién mantiene la ruta? ¿se corta la ruta? ¿Por qué? ¿Quién arregla cuando se corta la ruta? ¿Qué les complica cuando se corte la ruta? (¿salida de chivos para fin de año, salida de guano, llevar niños a la escuela, la entrada del camión del agua, la entrada de gente que venga a comprar quesos o a cenas/almuerzos para gente de la ciudad?) ¿Cuándo se corta la ruta como hacen para resolver?

¿Hay transporte público que pase por la ruta 84? ¿cuándo el transporte escolar los lleva... eso está permitido? ¿Los lleva cuando viene con bolsas de mercadería?

¿Dónde tiene señal de teléfono? ¿Tiene señal de teléfono en su casa? ¿Cómo hicieron sus hijos/os durante la pandemia para hacer las tareas de la escuela?

E.- Seguridad

¿tiene problemas de seguridad en la zona? ¿a qué distancia tiene una comisaría? ¿siempre fue así?

3.- Lo ambiental

Cárceles, basural a cielo abierto, ripieras, petróleo

¿Cuándo pusieron las cárceles eso impacto en ustedes? ¿De qué forma?

¿Hay problemas ambientales? Y me refiero a esto con ripieras, basural...

¿Cuales?

¿Los materiales que extraen las ripieras y de donde lo extraen pueden afectar a la RP 84?...

¿el funcionamiento de las ripieras puede afectar el mantenimiento de la Ruta? ¿Hay ripieras ilegales? ¿Cómo se dan cuenta que son ilegales?

¿Campo Cacheuta sigue funcionando como basural? ¿se prende fuego el basural? ¿cada cuánto tiempo suele pasar esto?

¿Sabe que el gobierno provincial analiza la posibilidad de hacer fracking en Cacheuta Sur? ¿Qué piensa de la posibilidad de que se haga fracking en Cacheuta Sur?

4.- La Cultura y la Identidad de quienes habitan Cacheuta Sur

Fiesta de San Vicente, un sanvicente. ¿Qué es la fiesta de San Vicente o que es hacer un san Vicente? ¿Cuando se hace? ¿tiene fecha fija? ¿Quiénes vienen a la fiesta? ¿es solo gente de acá o viene también gente de la ciudad? ¿le gustaría que viniera más gente? ¿han recibido apoyo del municipio o la provincia para hacer la fiesta?

¿Qué es la junta del ganado? ¿Cómo la hacen? ¿siempre ha sido un trabajo en conjunto?

¿Cuándo se hace?

¿Piensa que estas actividades hacen a la identidad de la gente que vive en Cacheuta Sur? ¿que otras actividades hacen a esta identidad?

ENTREVISTAS BLOQUE 1. INFORMANTES CALIFICADOS

ENTREVISTA PALOMA SCALCO

Concejala de Luján de Cuyo

Duración 42.14

E (Explicación sobre la tesis y problemáticas de la zona)

Yo les estoy preguntando cómo cambia su vida estas situaciones de que el estado municipal mayormente, provincial en otros casos, actúa sobre el territorio y sobre sus vidas, y cómo cambia en sus vidas y cómo se van modificando, porque no tienen Sala, hace 10 años que no funciona y no está más, la Dhanna está armando una escuela secundaria hace 1 año y medio, 2, porque la Dhanna está ahí y la gente se moviliza y se motoriza, y la pandemia los y las movió -sobre todo a las mujeres- a darse cuenta de que necesitaban más capacitación para explicarles a los chicos. La idea es charlar un rato con vos y ver qué lectura tenés de esta situación, cómo la ves.

Paloma: En primer lugar, pensando en el Plan de Ordenamiento creo que, yo no soy especialista en ordenamiento territorial, pero sí entiendo que estuvo mal planteado. Es real que se generan estas instancias de “participación ciudadana”, yo tengo más casos de frustraciones con respecto a eso, que casos de éxito. No creo que hayan sido instancias... Yo participé de algunas, porque yo ya era concejala en ese momento, participé de algunas, de las que nos logramos meter. Imagínate que si nosotros estando dentro de la institución casi ni nos enteramos, independientemente hay una cuestión política, no nos enteramos, imagínate un vecino que vive en la plaza de Luján o que vive en Cacheuta, no se enteró el de la plaza de Luján y tampoco el de Cacheuta. El 90% de la gente que fue, fue porque ya tenía una vinculación previa con la Municipalidad, desde un trabajo muy cercano con las uniones vecinales que son afines a ellos y con alguna que otra organización intermedia, pero la realidad es que el común de la gente no se enteró. También existe que muchos no hubieran participado, sabemos que la participación cuesta motorizarla, pero primero hubo una falla en cuanto a la difusión, con el decir “adónde vamos a ir a consultar”, y una vez que se hacía el taller, en lo que se planteaba. Yo no sé si vos pudiste participar de alguno, pero en líneas generales el planteo era “soñemos el Perdriel de los próximos 30 años, considerando que ya tenemos resueltas todas las cosas básicas”. Era “no soñemos con que no tenemos el hospital, esto va a estar”. Y la realidad es que hace 170 años que no está y

quién nos garantiza que en los próximos años tengamos un hospital, agua en el piedemonte o mil cosas. Hoy tenemos que construir esas respuestas, no las otras.

E: Es que las otras, si vos respondés esas, es como que es más fácil.

P: Claro, eso. Un caso donde trabajamos mucho, que es en el piedemonte, es el tema de “no planteemos el tema del agua porque eso se va a solucionar”. La verdad es que si vos no pensás en cómo vas a llevar el agua ahí... Hablaban de bulevares con palmeras y plantas, y decís eso no va a existir nunca, si no podemos resolver hoy lo básico todo lo demás no va a llegar, el desarrollo a esa zona no va a llegar. Y con los lugares que exceden a la matriz productiva predominante, que tiene que ver con la vitivinicultura, no hay un abordaje. De hecho, nos pasó justamente con el caso de Las Avispas. Cuando empezamos a dar la discusión, que nosotros conocemos a Dhanna, y empezamos a trabajar, que nos planteaban el tema de que ellos querían participar como una zona ganadera, lo vinimos a hablar acá y la Municipalidad desconocía que el propio plan de ordenamiento tiene entre la zonificación del área de Cacheuta, la posibilidad de tener ganado a pie. No lo sabían, lo habían copiado y pegado, de alguna cosa que había quedado histórica y nos decían “no teníamos idea”, no había negación, pero sí desconocimiento total.

E: Mi duda es con esto de que vos decís de que no hay negación. La otra vez cuando estábamos haciendo una cisterna llama a una reunión el veterinario de zoonosis de la provincia y convocan a otra gente más, va Parisi, y lo que decían los vecinos y las vecinas es “la última reunión fue cuando usted era intendente, después chau picho. Y el reconocimiento de la fiesta de San Vicente como una fiesta de interés municipal, desde esa época y después sapo. Pero lo que decía la gente y decía el mismo Parisi, “pero si yo sé cómo juntarme con ustedes, yo los convoco a la escuela y vienen todos”, y sí, si había intención de juntar a la gente no era difícil.

P: No, es que no la hay, porque es verdad que frente a las características tan particulares que tiene la zona, que hoy vivan muchas familias ahí es gracias a las redes que entre ellas y ellos construyen. Entonces vos decís, si podés contactarte con 1 o 2, les hablás y decís “che mirá, voy a ir, quiero juntarme”, y sucede, tenés la escuela que es un espacio súper abierto para recibir gente y un montón de puestos también. A mí me pasó lo mismo, también la primera vez que fuimos a los puestos, que al primer puesto que fui me dijeron “mirá el último intendente que vino acá fue ... Después nos juntamos en la escuela con Parisi y nunca más. Y no tiene que ver con una cuestión... es decir, no existen. Su preocupación es, que yo hoy lo veo por la comisión que tengo, que venimos planteando muchas disidencias que tenemos con el Plan, es decir, hay cuestiones de ruta 82, de todo lo que es Blanco Encalada de ahí para arriba, de Las Compuertas, que hay que modificar, no pueden tener la norma que

tienen. Y a ellos no les importa. Me dicen “vos no toqués la reserva vitivinícola”, su zona de interés es la reserva vitivinícola, 9.11 no entiendo. Después ruta 82 les ha caído de arriba porque no han hecho nada para eso.

E: Yo lo otro que veía, el Plan dice que viven 14 familias, y según la Dhanna son 29-30, y en algunos momentos del año viven 35, 40, 45, es decir que como mínimo es el doble de lo que dicen o más. Por ahí eso también habilita a que le tiremos la basura, le hagamos percha la ruta, total no importa porque “no hay nadie”, pero sí hay. La otra cuestión es que el Plan dice que no hay extracción de petróleo en la zona, que ya se agotó, y tenés a las empresas trabajando, tengo una nota de Prensa de la provincia, a la salida de la pandemia más estricta, en agosto, cuando estábamos empezando a salir de nuevo, diciendo “se activan nuevamente los yacimientos de Barrancas y de Cacheuta” y entonces vos decís, se activan de nuevo porque estaban funcionando y vuelven a funcionar. Y el Plan dice que no hay más. En el puesto en donde vive la Dhanna le brota petróleo y se le mezcla con el agua.

P: Y ellos lo saben. Pero es eso, una negación...

E: Es el “no-lugar”.

P: Es eso, yo creo que tiene que ver con eso, porque no hay interés, ¿cuándo les importó la zona? Lo único que han hecho en la zona es la fábrica de papas fritas, la única norma, y la verdad que es un desastre. Y es el negocio que hicieron para eximirlo de tasas municipales, para que venga le cambiaron la rezonificación, todo, si no se podía hacer eso ahí. Eso fue en el 2017, yo todavía no había entrado, y con un manejo, cuando yo entro uno de los temas que planteo es eso y me dicen que acá en el Consejo nunca se trató como que llegaba esa fábrica. Un manejo oscurísimo. Pero la única vez que intervinieron para decir “vamos a modificarla para ayudar a alguien ahí” fue eso. No hay preocupación. Nosotros que venimos planteando proyectos, cuando hacemos cosas desde la ruta, que no lo podemos presentar nosotros porque es un tema provincial, pero lo hacemos con nuestros legisladores provinciales, tanto el tema de la ruta como de la posta sanitaria, del centro de salud, ninguno de los dos lo han contestado.

E: La posta sanitaria hasta el año pasado que yo ya venía trabajando con la tesis, hasta el año pasado figuraba en internet y la posta hace más de 10 años que no funciona. Recién este año la sacaron de internet. Encima aparece como que tienen, los mandan a Potrerillos en el mejor de los casos y si no directamente al Central.

P: Es como si fuera una parte del territorio que no existiera, una negación absoluta de la comunidad. Vos cuando planteás el tema de los camiones de agua, como que “si queda

hay”, “si sobra hay”, pero no está siquiera dentro de su mapa mental “che hay que llevar agua acá”.

E: Al 2022 hay puestos que todavía no tienen luz. Ni hablemos de servicios básicos, recolección de servicios, que los que están cerca de la escuela sí, pero el resto de la gente ni. El municipio no participa de la mesa bovina y caprina de la provincia, y tiene unas 5000 cabras dando vuelta por ahí. Yo he llamado a Turismo haciéndome el salame y he dicho “me quiero comer un chivo en un puesto” y me dicen “y en Potrerillos en algunos lugares” y les digo “no, más cerca” y me mandan a los puestos en Lavalle, te juro que me han contestado eso y estoy llamando a Luján, la mitad más uno de los puesteros y puesteras hacen chivos para preparar y no se promociona. Después la respuesta de alguna gente es “mirá, nosotros vamos de boca en boca y no nos jode nadie y por otro lado si esto se llena de gente y no nos retiran la basura, y no tenemos agua, imagináte lo que haríamos”.

P: A nosotros nos pasó el año pasado con el primer festival del Matucho. ¿A mí me decían “qué es eso?”. Nosotros lo declaramos de interés departamental, pensando en empezar a posicionar la zona y me decían “¿qué?”. Para conseguir que les llevaran baños químicos fue un quilombo que... Pero fue una lucha y no me acuerdo si llevaron dos baños químicos o uno, y no les cuesta nada. Es como que no existen y nada, como que... Pero para mí tiene que ver con que no está dentro de sus intereses económicos. Ellos ven la vida 14.12 de esa manera, y la gestión la ve de esa manera, que es lo peor.

E: Sí, pero hay un nivel de hipocresía en cierto punto porque las regalías de petróleo las siguen recibiendo, y no son todas del Carrizal, hay una parte de los pozos que está activo ahí. Entonces ni hablemos de que Cornejo en el 2018 cuando hace el decreto del fracking esa zona es zona permitida de exploración. No han avanzado mucho más abiertamente porque la gente le prende fuego todo, pero si no... Cuando acá se avanza en el Consejo Deliberante y se pide el fracking, ¿vos estabas?

P: Todavía no.

E: Bueno, De Marchi lo veta.

P: Sí, fue en el 2016-2017.

E: En Tupungato no, ahí tienen la ordenanza.

P: Sabes que es el único municipio que sacó una ordenanza así y su intendente lo vetó.

E: Por eso digo, hay una parte de desconocimiento y otra parte de... no lo voy a probar yo con una tesis, pero hay una parte que hay como si te dijera premeditación y alevosía, ni siquiera negligencia.

P: Para mí si vos ves en qué está enfocado, nosotros ahora estamos construyendo un mapa de la obra pública que no está terminado, pero como que lo que queremos mostrar es en qué se gasta la plata de Luján. Y si vos empezás a ver, las grandes obras que han hecho no tienen que ver con ninguna zona que a ellos no les interese desde el punto de vista económico. Hoy el proyecto que se está encauzando de remodelación de Guardia Vieja, 3 km de calle, \$800 millones, es la obra más grande que va a tener el municipio en ejecución, se lleva el 30% del presupuesto en obras en dos años, implica deuda a 5 años. Cuando le hicieron la ciclovía el año pasado... Una calle que se puede arreglar y la verdad ¿a quién quieren beneficiar? Porque dicen del turismo y bla bla bla, \$70.000 la noche sale dormir en Entre Cielos la más barata. ¿Qué turismo es ese que viene, llega, deja la plata ahí, se la lleva a otro lado porque los dueños ni siquiera viven en este país, y se van? Cuando vienen los desarrolladores privados a pedir eso, en la Comisión, por cada conexión de agua que se les hace tienen que entregar como una compensación de dinero, o sea pagan la obra de agua de la municipalidad. Con eso muchas veces, como ya la tienen en puerta, es poca plata y además tienen que hacer alguna obra. Podrían haberla asfaltado todos los barrios que vienen y nos ahorramos esa plata, llevábamos obras de agua para otro lado. Y no lo van a hacer. La obra pública que encaran tiene que ver con sus intereses económicos 100%. Siempre tienen a alguien de su grupo, de su lógica, que se termina viendo beneficiado (17.55), o una clase privilegiada lujanina. Lo demás no hay nada, muerto. Potrerillos es el otro caso, abandono absoluto. Hasta el año 2015, con todas las críticas que tenemos para hacerle a la gestión del 2008 hasta el 2015, pero tenían internet público las villas cordilleranas que les permitían tener conectividad, se les sacó.

E: Esa es la otra cuestión, yo a la gente les pregunto por cuestiones de educación, de seguridad, que hay serios problemas, y la comparación de toda la gente es muy fuerte con YPF mientras fue estatal, había un campamento muy grande en Cacheuta que tenía una sala de salud de YPF pero que atendía a toda la gente, todas las camionetas de YPF los llevaban para arriba y para abajo, les daban agua a un montonazo de puestos, agua fría y agua caliente en muchos casos, porque para poder llevar el oleoducto lo calentaban con agua caliente, y había una barrera y policía pasando permanentemente. YPF se privatiza, es la debacle misma, la nada misma. Entonces hay problemas de seguridad, les roban por todos lados, los robos históricos son de ganado, pero la Dhanna me decía ayer que hace dos semanas atrás por primera vez desvalijaron un puesto. Entrar por la ruta 20 km para

desvalijar un puesto... Y hace un año y medio atrás otro puesto, pero ese está sobre la ruta 7. Pero meterse por la ruta 84 es como... Están teniendo problemas de seguridad, de salud, de educación. Y es lo que decís vos, no pasa nada. Yo tenía ganas de ponerme a hablar con la que han puesto nueva, una colega agrónoma, Diana, yo la conozco de la Facultad, más chica que yo obviamente, pero una persona con la que se puede charlar, para ver qué directivas tenía, o qué iba a hacer, respecto de zonas productivas que no van ni con la zona productiva ni vitícola ni petrolera, a ver si les van a dar alguna respuesta, si le han pedido que participe de la mesa caprina de la provincia...

P: Yo creo que realmente no hay interés, pero porque no les importa desde el punto de vista económico. Creen que hay cosas que no existen.

E: En el plan de ordenamiento es una cuestión muy curiosa, porque en otros lugares yo miro otros apartados y te reconocen cosas deportivas, por ejemplo. Acá tenés dos quebradas con rutas de escalada y ..., que son reconocidas, yo escalo y tengo amigas y amigos en Buenos Aires y vienen a esos lugares a escalar, son reconocidos a nivel nacional como rutas de escalada ... y no aparecen. Las notas de los diarios con carreras de motocross o campeonato argentino de enduro ahí, no existe; carreras de bicicletas que van por la ruta 84 uniendo Los Cerrillos y no existen. Es un agujero negro, no se reconoce nada de lo que se hace ahí. La fiesta del Matucho es más nueva, pero ponele el lugar de destrezas criollas que tiene uno de los puestos, el Agua de los Cielos, donde vivía la Dhanna antes, hace varios años que hacen apartes criollos y cosas por el estilo, y nada. Es un lugar donde no existe nada y se permite todo entonces.

P: Y en eso, coexisten quienes viven ahí hace 80 años, o 200 años, con la historia que cada uno tenga, con actividades nuevas que pueden estar buenas o no, y que pueden derrapar con todo porque no pasa nada. Porque también es verdad que cuando vos reconocés ciertas cosas ponés ciertas reglas, "cuidemos esto", pero no, no existe.

E: Con la última nevada tuvieron muchos ataques de pumas, muchísimos, porque los bichos bajan, la zona de cerrillada de fondo es zona de crianza, entonces bajan con los cachorros para enseñarles a cazar, entonces en vez de agarrarles 2 cabras, 3 cabras, agarran 15, para enseñarles a cazar a los bichos, y no tienen respuesta de nada, uno de los puesteros me dice "yo llego a aparecer en una foto con un puma que hice percha y me meten preso, pero respuesta no tenemos".

P: En esos momentos con la nieve, o cuando se quemó todo Potrerillos arriba, no hubo ningún tipo de acompañamiento, de recursos... Una locura. Y que aparecieron hasta de una manera simbólica, la ayuda fue más testimonial que real.

E: Con la nieve a mí me pasó que fue cuando empecé a ir a hacer entrevistas a la gente, casi me pongo la camioneta de sombrero, la ruta está hecha percha y hacía 15 días que no tenían agua. Y yo pensaba que el problema del agua era más del verano y me dicen “no, cada vez que pega una nevadita más o menos fuerte, la ruta está intransitable y los camiones no llegan”. Y les preguntaba qué hacían cuando estaban aislados si tenían problemas de salud. Y me contaba la Dhanna de una changa que tuvo un niño acá, porque llamaban a la ambulancia y no venía y terminó teniendo el niño con un problema en el parto, en el puesto, porque la ambulancia llegó 3 horas más tarde. Y le digo “¿y eso pasa siempre?”, “siempre”. Entonces estoy confirmando todas las cuestiones.

P: Lamentablemente, porque todos los temas que hablé pasa lo mismo, pasa en la salud, pasa con esto de que terminas la primaria y qué hacés ahí, pasa con posibilidades... yo siempre pregunto de qué podés trabajar cuando la cosa se complica, viene el puma y te come todos os bichos, ¿qué hacés? Suerte.

E: Las pibas están trabajando en Potrerillos de servicio doméstico y los pibes bajan a hacer changas.

P: Pero no es sencillo. La María hacía los quesos y lo hizo porque su abuela, su tía... pero no hay tampoco nadie que vaya y les diga “les damos técnicas para que lo que hagan lo puedan hacer mejor y lo podamos comercializar mejor”, no, nada.

E: Lo que me decían con los quesos es que si hubiera más puestos con luz podrían estacionarlo de otra forma. La otra que me decían con respecto al agua para hacer conservas y cosas por el estilo y la otra que me decían era que cuando querían hacer dulce de leche tenían que bajarle la leche a algún pariente que tuviera gas abajo o electricidad para poder hacer dulce de leche. Ahí no pueden porque tienen que hacerlo a leña.

25.50

P: Sí, cosas así como consecuencia de la pandemia. Ella me contaba que traían el suero que usan de Chile, porque el de cabra no les servía. Con la pandemia olvídate. Y nunca pensamos en eso, este año no pudieron hacer quedo.

E: Es el no reconocimiento de gente o de actividades.

P: Es muy triste porque aparte es una zona muy grande del departamento, con mucha historia y sobre todo mucha potencialidad.

E: Yo veía dos cuestiones ahí: una, hay un yacimiento arqueológico y no logro dar con que alguien me diga dónde está, porque hay asentamientos de gente hace muchísimo tiempo

viviendo ahí, y por otro lado para la historia de la gente que ha vivido ahí la historia del yacimiento, como yacimiento, el yacimiento es de 1700 y tanto, y después la cuestión es cómo ellos y ellas ven a un municipio, o a una provincia, que ven un tiradero, o a un territorio que no existe. Ellos siguen pidiendo la escuela y cuando no le dan bola arman una escuela, siguen pensando en eso, lo ven de otra forma, es ver futuro en donde otra gente no ve futuro.

P: Yo desde siempre, por ejemplo, cuando pasó lo del Matucho, invito a la gente a que vaya a conocer. Como que no hay forma de que si vos pasás por la ruta entiendas lo que hay en el costado. Es necesario que eso se conozca, y para esto tienen que haber políticas públicas que te inviten a ir, porque si no muchísima gente nunca va a ir. Y también cuando ya haya gente que empiece a ir, van a empezar, porque se pone colorado o porque les importa, que yo no creo que les importe, pero van a empezar a llegar ciertas cosas. Cuando vaya mucha gente y vean que para hacer el festival no hay agua, tal vez en algún momento empiece a ir más seguido.

E: Otra pregunta, en el plan de ordenamiento no figura la escombrera, o yo no la encuentro.

P: No figura.

E: El petróleo no figura, no figura la escombrera, la escombrera las notas que tengo en el diario son desde 2016, 2017, 2018, 2019, siempre remediándola y hablando de la escombrera municipal, hasta una semana atrás estaba prendida fuego, yo sacando fotos de los camiones con mugre.

P: Eso está re bueno para que lo visibilicen igual, porque es una locura, es increíble. Después hablo con doña Emilia, que vive enfrente, y me dice acá no se puede estar, si en verano yo hago empanadas y hago chivos para que la gente de la ciudad venga a comer, la gente de la oficinas viene a fin de año, y me dice “las tengo que hacer a la noche, no lo puedo hacer al mediodía por la cantidad de moscas que hay acá”, y le digo “cómo hacés con los niños chicos?” y me dice “es un temón”, bueno, la historia de esa gente es la gente que desalojó un abogado asqueroso de lo que después fue Agua del Pizarro, estaban haciendo los trámites para la expropiación y los desalojan. Pero el basural no existe en ningún lado.

P: No existe, es como si no existiera. Y ninguna ripiera.

E: Ripiera sí aparecen, pero si vos mirás el Censo Minero Nacional te aparece que deberían haber 3, 4, 2, y cuando mirás las notas de la provincia, de la fiscalización, pocas, mal y nunca, te dice que ha habido multas en 6 emprendimientos y vos mirás el Censo y deberían haber 3. ¿Y cómo?

P: No está habilitada ninguna.

E: Esa es otra cosa, el Municipio y Vialidad Provincial tienen a la ripiera sobre la ruta y no reconocen la ruta, en el plan de ordenamiento no figura la ruta.

P: Vos sabés que el Plan se vota en diciembre de 2019, después de eso ha tenido dos modificaciones pequeñas, pero creo que bastantes sustanciales en algunos lugares, y no han querido avanzar en eso.

E: Ni siquiera marcarla a la ruta.

P: Nosotros lo hemos sugerido, “hay cosas que están mal abordadas en el Plan” y dicen “miren, hay que generar un nuevo análisis y decir qué es lo que ...”, pero cuestiones básicas, si el Plan lo que hace es sacar una foto de la realidad y dice “para acá vamos, este es el norte que nos ponemos, vamos a permitir tal actividad y tal actividad, y tales otras no”. La que logramos modificar el año pasado fue Carrizal. Nos pasaba que la foto era “no existe ningún barrio, asentamiento...” y está lleno de barrios, y vos decís, entonces cuando vienen a pedir un servicio dicen “no, no existe”, “pero hace 20 años que vivo acá”, “no”. Entonces en Carrizal lo logramos hacer, con mil fallas, pero se pudo avanzar por lo menos un poco con respecto al Plan de 2019 en toda esta zona. No hay voluntad del equipo de decir “avancemos”, porque ¿cuál es la excusa? “no, que el personal de planificación son 3 personas”.

E: Pero pensemos en despelotes que hay entre distintos estratos del estado. Vialidad Nacional arranca con la repavimentación de la ruta 7, fantástico, hace falta y todo lo que quieras, el obrador está dentro de la ruta 84, dices “nos están haciendo percha todos los alambrados, si se va un animal a la ruta, me decía la Dhanna ayer “tenemos dos opciones o tres: una lo agarramos justo y lo traemos de vuelta, si alguien nos avisa, la segunda es que alguien se lo ponga de poncho y la responsable soy yo, y la tercera es si me agarran los animales y me los llevan al corral del estado son \$25000 por día, que listo, ya perdí el animal”. Y dice “para la único que aparece la policía es para llevarnos un animal al corral del estado y te lo mandan a Maipú”. Entonces es eso, cómo está el no reconocimiento de actividades o de gente.

P: Salvo para... Para mí tiene que ver con que ellos preferirían que no estén ahí. Obvio que no van a estar reconocidos, ni escrito nunca en ningún lado, pero si vos solamente aparecés para reventarle la única actividad que a ellos les genera ingresos y les permite subsistir, porque subsisten, ¿el objetivo cuál es? “Les voy a sacar todo un día y que no tengan nada”.

E: A mí me ha llamado la atención otra cuestión más: hay dos proyectos de ley que están dando vuelta, uno es un proyecto del pedemonte del Gran Mendoza, que justo llega hasta el otro lado del río, y la gente me dice “y cómo llega hasta el otro lado del río”, “y sí, porque algunos tenemos parientes en Blanco Encalada, por qué allá podemos hacer cabalgatas, por qué allá hay promoción turística, ¿por qué no llega hasta este otro lado del río que es lo mismo?” No llega. Y la otra es que está viniendo plata del Programa de Naciones Unidas para el Desarrollo, del Fondo Mundial para el Ambiente, en donde el INTA participa en algunos lugares, salvo en lo que es el pedemonte del Gran Mendoza, eso lo aborda solo la provincia. Están trayendo un montón de plata para hacer estudios o análisis, supuestamente, y yo creo que va a ser la construcción de datos de esa otra ley, del ordenamiento del pedemonte, que es mucho quilombo, del Desert para el oeste Luján tiene un quilombo, y el resto de la provincia más o menos. Pero lo cierto es que no cruza el río. Y cruzás el río y tenés a toda esta gente haciendo un montón de cuestiones.

P: Es tal cual lo que vos decís, nuestro plan de ordenamiento, que lo que tiene de bueno es que es casi el primer plan que se vota en la provincia, creo que es el segundo, pero se contrató un equipo que lo financió la provincia, Luján en ese momento recibió \$840 mil para financiar equipos. Acá en el medio de eso, cuando se contrata el equipo, sale el litigio con Las Heras, que no favorece a nosotros, en donde se nos otorga una porción mayor de la que se estaba litigando, la verdad es que Luján se vio súper beneficiado, pero el problema es que eso no ha venido acompañado de políticas públicas, hay cero presencia del estado en esos lugares. Entonces en la primera instancia se vota el plan sin Vertientes del pedemonte. Un ejemplo de lo que te decía de esta instancia de participación fallida, se genera una propuesta del municipio de que los vecinos del pedemonte le pongan el nombre al distrito. Dan opciones, gana que se llame “Pedemonte”, que estaba mal que se llamara pedemonte solo, pero la municipalidad propone el nombre y gana ese nombre, y se le termina poniendo Vertientes del pedemonte, que era la tercera opción menos votada. Entonces “para qué me hacés participar, gana una opción y después le ponés otra cosa”. Se aprueba el plan sin Vertientes del Pedemonte. Un año después se trata el proyecto de Vertientes que llega, como vos decís, hasta la zona que conocemos. Nosotros planteábamos “¿pero toda esta extensión?”, como decirte “¿qué hacemos con esto?”, “bueno, ya vendrá”. Conociendo el paño esto no va a venir, ni hoy ni nunca. ¿Qué logramos meter en febrero? Una modificación que es una aberración desde la planificación, desde lo jurídico, desde mil cosas, es un papelón, pero creo que es lo mejor que pudimos hacer, pero es terrible que trabajemos así. Pero yo siento que vamos corriendo la vara del escaloncito mucho más lento de lo que uno espera, y es generamos una norma que modifica el Plan, donde decimos que en todo Las Compuertas, hasta Potrerillos, todo lo que sea para allá,

apliquemos la misma norma y criterios de Pedemonte. Entonces empezamos a sacar un poco estas normas viejas y a usar estas otras que tienen criterios un poco más flexibles y un poco más realistas con las características del lugar. Eso es lo máximo que se ha podido hacer. Pero ha tenido cero nivel de análisis, eso es lo único que logramos hacer en dos años.

E: Si vos mirás el apartado de Cacheuta del Plan de Ordenamiento, no se lo he mostrado a la gente porque me lo van a tirar por la cabeza, le dicen “la aldea del agua” y toda esta gente no tiene agua. Es reírseles en la cara.

P: Y la excusa de ellos de los camiones. Ayer justo se aprobó un proyecto que presenté yo, que es un pedido de informes donde lo que planteamos es, que es el primer paso para empezar a exigir el tema de la regularización, que creo que es muy difícil porque ellos no tienen voluntad, pero lo que hicimos fue pedir un informe de cuántos son los camiones que se cuentan hoy a nivel municipal y se hizo una licitación, porque es verdad que hay algunos rotos, pero también hay unos que han comprado, es mentira lo de si tenés los camiones rotos o no...

E: ¿Pero todos rotos además? Estamos hablando de agua para consumo.

P: En esa zona les dicen que están rotos, en el pedemonte les dicen que están rotos, pero en Agrelo les dicen “no, es que los camiones los tenemos que mandar al pedemonte”. Yo he hecho la prueba de decirle a 3 vecinos de cada distrito, “llamen a pedir agua y díganme qué excusa le dan”. Entonces a uno le dicen “no, mirá, el agua está en el pedemonte”, a otro le dicen que está roto y a otro no sé. ¿Entonces qué hicimos? Preguntar cuántos camiones son de propiedad municipal, cuántos son los de la licitación, si efectivamente están y por cuánto tiempo están.

E: ¿Una licitación de servicios o de compra?

P: De servicios. Se compraron igual hace un tiempito unos, entonces decimos “¿qué pasó? ¿Si compraste camiones nuevos adónde están?” O no compraste camiones pensando en las características del lugar adonde los tenés que llevar. Si no, es mentira que están rotos. Y después, ¿cómo es el criterio de distribución? ¿A quién elegís darle, a quiénes les llevás hoy efectivamente? Porque la verdad es que no puede ser como onda, así, “como será”. A mí me dicen “es que lo organizan los delegados de los distritos”, pero no es hoy el delegado viene, en el pedemonte pasa eso, la delegada tiene un cuaderno, así, libreta de almacenero y con eso decide a quién le lleva y a quién no. Entonces nunca sabés cuándo te viene el agua, no sabés que todos los martes te viene, genera problemas tremendos, entonces decimos “necesitamos empezar a blanquear en qué condiciones están”. Yo creo que eso no

lo van a contestar, porque es reconocer que es un desastre lo que hacen. Qué vamos a hacer después de eso, ¿cuál es el siguiente paso? Vamos a hacer la misma presentación en la oficina de acceso a la información pública, que es obligatorio que se conteste. Porque realmente es muy grave el tema y hay sospechas de que esto abastece a un negocio que es el de los camiones privados. Porque si en una semana no viene, viene el verano, ya no tenés de dónde sacar agua y contratás el camión privado, los que pueden acceder y a los que llegan.

E: En Agua de las Avispas o Cacheuta sur viste que llegás hasta la ruta 86. Entonces El Cortijo, que está sobre la ruta 86 es parte de Luján todavía, pero al tener acceso mucho más fácil desde Tupungato El Cortijo y 5 o 6 puestos que están a un par de kilómetros de la ruta 86 piden agua a Tupungato y se las llevan, el municipio de Tupungato les cobra cuatro lucas la tancada, un poco menos, se las llevan y se las cobran. Luján no les cobra, pero se las lleva cuando se las lleva.

P: Como otras cosas que se me ocurren es que hoy nosotros hoy con la promoción de estos lugares, y que tanto se habla de Turismo, hay cero avance, cero inversión, nada. Como te digo cuando fue el festival del Matucho fue una lucha pedir los baños químicos, y fue lo único que conseguimos. Nosotros planteamos que fueran las autoridades, que vayan y conozcan, que pongan la cara y que vean cómo viven. No hemos logrado que el intendente vaya. Ni lo va a hacer. A mí me dice “Paloma qué hace”, como...

E: Bueno, gracias.

P: En lo que te pueda ayudar...

Entrevista a Eleonora Guiñazú.

Personal de Ordenamiento Territorial de la Municipalidad de Luján de Cuyo

8/9/22

La entrevistada solicitó que la entrevista no fuera grabada. A continuación se presenta una síntesis de las notas tomadas durante la misma

Síntesis:

- Frente a la pregunta por la falta de participación de vecinos de Cacheuta Sur (en el PMOT aparecen firmando “vecinos de Cacheuta Norte”), y por cómo se elaboró el diagnóstico del distrito de Cacheuta, se responde:

Posiblemente no fueron convocados. Porque hay problemas con la comunicación, es zona de puesteros; y los puestos no están bien localizados.

El PMOT se focalizó en los alrededores de la RP 82 por ser la zona más conflictiva. Además, el Plan es un Plan general y se enfocan ciertos temas y otros quedan...

- Se consultó por que no aparecía en los mapas la RP 84:

No aparece la RP 84 vieja, porque está cortada

- Se comenta que no, que puede ser recorrida completamente

La ruta pertenece a la DPV, nunca hubo donación al municipio, así es que la mantiene la DPV... pero prácticamente está sin mantenimiento

- Se comenta que el poco mantenimiento es de las empresas petroleras

Y si claro...

- A partir de esta observación se comenta sobre la presencia de empresas petroleras trabajando en la zona y todavía en explotación.

Si acá se ven en la foto, todos estos son pozos en funcionamiento, pero eso se maneja desde la Provincia.

- ¿Entonces porque no aparece en la zonificación ni en el código de uso de suelo?

En la zonificación ves que es una zona rural no irrigada, lo que antes era el secano y dentro de eso tenés todo. (mostrando el mapa)

- Pero no aparece una zona de extracción de petróleo, ni minería de las canteras. Tampoco aparece la escombrera...

Es que el Plan es muy general, no se puede contemplar todo. Además, eso lo maneja la Provincia

- ¿En el Código de uso de suelo aparece el petróleo o las canteras?

(se revisa el Código) Y si acá está, fijate que 1 significa permitido, 3 prohibido y 2 punto algo son excepciones... Fijate...

- Pero no aparece la extracción, solo depósitos o producción...

Mira, en la misma ordenanza del Plan dice que lo que no está codificado hay que buscar como entra en la codificación... todo lo que tiene que ver con petróleo y minería es I.A. (código)

- ¿Y aparece en el código de uso del suelo en Cacheuta?

Si mira, es ... 3, está prohibido... es que se le busca la vuelta, no se le puede decir que no a la Provincia

Entrevista con exdirector de Minería de la Provincia (jubilado)

18/8/22

El entrevistado solicitó que no fuera citado su nombre y que no se grabara la entrevista. A continuación, se presenta una síntesis de las notas tomadas durante la misma

Síntesis:

Se comenta inicialmente que cuando un puente se cae y se le echa la culpa a quienes explotan las canteras de áridos es una lavada de manos. Existen competencias de los privados, si tienen o no permiso de explotación; y qué explotan. Después en Agua de las Avispas también está YPF... que al final es otro privado, pero con parte mayoritaria del estado, y que se comporta como un privado, dando permiso para explotar áridos en sus tierras... siempre y cuando tengan un permiso de Minería de la Provincia. Y justamente después está el Estado que es quien debe otorgar los permisos.

Ahí el único que tiene un decreto provincial que lo autoriza es Caram, es un decreto de 1980, y es la única empresa con un decreto. El resto que son 6 tiene permisos otorgados por la Dirección de minería. La Dirección entrega el permiso y se controla en forma conjunta con Hidráulica.

Cada emprendimiento tiene permiso de extracción del tercio medio del arroyo, porque de esa manera no hacen líos y además es sustentable... llueve de nuevo y se rellena con material de escorrentía.

- La gente de la zona plantea que en algunos casos las ripieras se han llevado lomas y cerritos enteros, y en algunos casos se ven pedazos de cerros "comidos" ...
¿Cuando Minería habla de infracciones en controles, son estas las infracciones?

Mira, si haces un control y te encontrás un viejo con una maquinita y un camión, si no están sacando de un lugar que genere un peligro (ponele que se coma acá y se lleve un puente o un pedazo de ruta más abajo) le llamas la atención y le decís que salga. En general salen.

Con las empresas grandes se controla más. Pero con los pequeños hay más flexibilidad, si están sacando del tercio medio le decís: "saquen..." no le andas pidiendo un impacto ambiental... que por ahí le sale un fangote. Se evalúa bien para que no estén por hacer cagadas, y lo dejás... en general.

Aunque siempre hay algún boludo que pretende pedirles impacto ambiental a todos, porque "ley pareja no es rigurosa" (risas) y esas boludeces, pero no es así. El que tiene un camioncito y una pala y nada más, que no tiene estructura de empresa para hacer papeles, no puede con todo eso.

Pero hay que cuidar que no estén en lugares o hagan practicas peligrosas, porque si no, te viene un aluvión como el de 2007 y después tenés un muerto...

De todas formas, cada vez que ha habido controles ha habido infracciones. Porque primero sacan de los arroyos y después van quedando unos pozos infernales. El asunto es cuando no están en el tercio medio del arroyo, cuando están más arriba, porque ahí empieza los daños aguas abajo, por la escorrentía. Más arriba hay tres y uno de esos es vialidad...

(risas)

Cuando vas y haces actas de infracción y los paras, paran... por una semana. Y después arrancan de nuevo. Si te pones más duro, te dicen: "Bueno, pero si me paras a mí, tenés que parar a todos estos. Y te paramos toda la construcción de la provincia".

Empiezan a mover contactos políticos... todos tiene un amigo en la casa de gobierno...

(risas)

El problema con Minería es que para hacer controles como corresponde, necesitás gente, vehículos, combustible... Los técnicos se están jubilando y prácticamente no tenés recambio, del resto ni hablemos, no tienen nada.

Entrevista con trabajadoras de la Escuela de Agua de las Avispas

30/8/22

Las entrevistadas solicitaron que no se citaran sus nombres y que la entrevista no fuera grabada. A continuación se presenta una síntesis de las notas tomadas durante la misma

Síntesis:

- Casi siempre el problema acá en los puestos es el agua. Es la situación que más los aqueja. Acá cuando querés que traigan agua, tenés que estar dos o tres días sin clase para que te traigan agua. ... cuando los “camiones están rotos”
- Cada vez que hay inclemencias del tiempo, se cortan los caminos. Con tormenta o nieve se estropea el camino, entonces no les llegan los camiones con el agua y los chicos no salen a la escuela. Los choferes de las tráfico que los buscan no pueden pasar porque la ruta está en mal estado
- La ruta (por la RP84) la mantiene las petroleras, vialidad casi no aparece. Ponele este año si ha venido... a principio de año después de una tormenta, porque los chicos no podían venir a la escuela y ahora que nevó, pasaron de nuevo. Pero en general casi no vienen.
- Las ripieras no sacan material de la ruta, pero ellas se instalan y si después hay problemas no les interesa... no les interesa si rompen o el estado en que dejan la ruta. Eso pasa en todos lados, ellos no se fijan si después el terreno va quedar en condiciones.
- Para salir de acá es en las tráfico... si llegás a tener una urgencia, más vales que salgás en la tráfico, porque de acá a que llegue la ambulancia... y si es que está la ambulancia en Potrerillos, porque a veces no está. Cuando llueve no vienen ... porque acá cuando llueve tenés que salir rápido, sino tenés que llamar a los bomberos para que te saquen. Ellos si vienen. Cuando llueve el camino queda destruido... una vez nos quedamos, no pudimos salir a tiempo y nos tuvieron que sacar los bomberos. Hay que esperar unas dos horas a que pase el agua... hay que dejar correr el agua y después salir. Si hay tormenta grande no podés pasar.
- La policía viene de vez en cuando. Ahora han vuelto a pasar después del robo al Marcelito. Antes había un grupo de whatsapp con la policía, pero ya no está. El grupo era con la escuela, las familias y la policía, pero ahora no está más ese grupo.
- Hay mucho embarazo adolescente, a las chicas les cuesta terminar por eso.
- Es mucho trabajo el puesto para las mujeres, en la mañana tenés que sacar los animales y por la tarde también. Además, vuelven los chicos de la escuela, los maridos...

- Sería bueno traer para estos sectores alejados algún CEBA (escuela para adultos) ... Quizás faltaba gente así (por la Dhana) que motive, que ponga... Porque la gente va a esta escuela que se ha armado la Dhana... y eso que es al aire libre. Quizás somos de decir que los chicos no van a seguir estudiando y quizás es porque no hay alguien que los motive, que ponga algo acá para que ellos puedan hacerlo.
- La escuela (por la primaria) es un lugar que reúne, es un punto de encuentro.
- La gente se ayuda. Se ayudan entre todos para la junta, para marcar el ganado. También para la Fiesta de San Vicente. Participan también de la Fiesta del Chivo en Malargüe.
- Generalmente las mujeres son emprendedoras, para las cisternas vinieron más... son las mujeres las que matan las gallinas... trabajan más, hacen el pan, los chicos, el esposo...
- Turismo hay mucho, están los que escalan... es interesante, es una buena visión... para que se reparta mejor y todos puedan participar; porque si no, queda en dos familias no más. Habría que armar una cooperativa. Algo más organizado... como una ruta De esa forma la Municipalidad traería el agua, sacaría la basura... Algo más organizado, una unión vecinal... como los caminos del vino... serían los caminos de los puestos... ahí la Municipalidad se interesaría más.
- Es un basural... yo no sé a qué le llaman la escombrera, si es un basural eso. Porque ellos (la municipalidad) no le quieren llamar basural, pero de escombrera no tiene nada. Hay basura entrando permanente, no deberían, pero que lo hacen, lo hacen.
- Los mapas que nos llegaron para el censo... como decirte... figuraban diez puestos y hay más de veinte. La escuela no figuraba, nos la agrego la chica que vino a dar una mano con el tema del censo. Ella nos agregó, porque no figuraba la escuela. Faltaban muchos puestos... son como cuarenta familias, hay muchas. Son varias por puesto, en la Tosca, el puesto donde vive el Ceferino son como seis familias.
- La gente, los turistas que llegan (salvo las motos y la escalada), llegan por casualidad, no hay promoción, ni carteles. Los carteles son viejos, están puestos por las empresas (petroleras) y habría que renovarlos... además hay que agregar puestos que no están marcados. Los carteles de la escuela los puso ahora esta otra empresa que está agrandando la ruta siete.

ENTREVISTAS BLOQUE 2. HABITANTES DE CAHEUTA SUR

ENTREVISTA YULI Y JUAN CARLOS

Entrevistador: Miren, ayer me junté con la Elsa y le hacía la misma pregunta, la idea es charlar con ustedes, con la Elsa, después de verlos a ustedes me iba a juntar con el Dani, quería ver si la veía a la Rocío también, porque tiene otra edad, porque, con otra edad capaz que también tiene otras ideas o piensa de otra forma, mañana me voy a juntar con Don Bartolo Romero, entonces bueno era eso, preguntarles, bueno ustedes tienen ...ahora son cuatro, preguntarles eso...¿Cómo andaba el Miguel, si el Miguel logró entrar a laburar adonde quería entrar?

Yuli: Claro, no, no, el Miguelito se fue a San Carlos. A Eugenio Bustos te podrás imaginar y está trabajando de trasbordista. En realidad, le sirvió un poco lo de agroecología, porque por lo menos está en una finca.

E: Bueno, ¡qué bueno!

Juan Carlos: Está solo, viviendo solo.

Y: Claro, se ha alquilado una piecita....tiene una piecita y él labura solo ahí, y con lo otro que iba al ejército no, no encaminó y nosotros tampoco le exigimos, así que...

E: ¡Está buenísimo! ¿Quiénes trabajan acá en el campo? ¿Qué tareas hacen en el campo?

J.C: Y nosotros cuidamos los animales, los chivos, las cabras, las vacas.

Niño: Si no vienen las vamos a buscar, si no hay dos caballos mi papá va solo.

J.C: También nos dedicamos a juntar guano, vamos caminando, en bolsas y juntamos bolsas de guano y le agregamos al corral, cargamos el baúl algo en el auto y las... un poco para sacar un poco más cuando sacamos el guano.

E: ¿Yuli vos también salís de vez en cuando a buscar animales? Ahora con el niño tan chico no sé...

Y: Claro, no, no, tanto a los animales no, pero al corral sí, al manejo de las cabras todo eso y si hay que hacer algo con las vacas algo en el corral sí, en eso ayudo, ir a buscar leña, juntar guano eso sí, pero lo que es campo campo casi que no.

E: ¿Seguís haciendo queso?

Y: Sí, cuando es la época sí.

E: ¿Cuándo es la época?

Y: Y ahora en octubre que empiezan a parir las cabras, más o menos en diciembre cuando sacamos los chivatitos, ahí sí hago queso.

E: La Elsa me decía que no tenía cabras y que quería tener para poder hacer queso, que habían estado haciendo en algún momento queso y dulce de leche, pero que no tenía cabras. ¿Ustedes al final cuántas cabras tienen acá ahora?

Y: Acá habrá sesenta cabras.

E: ¿No han vuelto a tener choreo?

J.C: No, gracias a dios, no.

E: ¡Qué bueno! Después de la última vez, la que apareció a ustedes y se llevó un muchacho para abajo...

Yuli y J.C: Claro desde ahí, esa fue la última.

Y: Y desde ahí por ahí hay que andar en eso también mirando, por ahí se meten pero ya como que se organizó un poco más la gente, ya saben que por más que no vea gente en el campo siempre hay alguno de los puesteros...así que como que se han calmado un poco.

J.C: Se cuidan más, no están tan imprudentes.

E: No están tan dañinos. ¿La policía le está pasando de vez en cuando, les preguntan?

J.C: No, eso no...es cuidado entre nosotros nomás, no queda otra.

Y: Es más, con la policía hay problema, porque vienen, póngale ahora con la nieve, viene la familia a jugar, ve una puerta, la abren, pasan, dejan abierto, se sale un animal y...¿de quién es la culpa? del puestero.

J.C: Claro y el otro día discutí con uno ahí, o sea una señora, no discutí, pero venía pasando el caballo yo y tenía la puerta abierta, por la calle y pasé y la cerré y me dice: “no me la cerrés, que estamos acá nosotros”, le digo “pero la puerta se mantiene cerrada por los animales”, le digo: “mira esas yeguas, se salen y es para problema en la calle”, y agarró y ya se me puso imprudente, dice: “no, qué te creés que mandas todas las puertas”. Yo cerré la puerta y me fui...¿qué le vas a decir?

E: ¿Qué le vas a decir? Después se lleva puesto el caballo en la ruta y...quién paga el pato?

Y: Después acá otros cambios que ha habido es que con la alta tensión, la luz grande, la que va a Gualtallará, se ve que están por arreglar la alta tensión y están abriendo picadas por todos lados, los robos de los cables acá es...

E: Bueno, ayer yo le escapé a una calle saliendo de lo del Bartolo, saliendo de la escuela en realidad, quería venirme para este lado y me metí por una picada que antes no estaba, están los postes de la luz...se ve que han subido postes de la luz, ¿terminaron subiendo la luz al darma o a dónde han subido la luz?

Y: Sí, la Angostura todos esos puestos ahora tienen luz, Torrecita, todos los puestos que eran privados, a los puestos que eran de YPF no, están peleando todavía para...

E: ¿O sea Ceferino no tiene luz?

Y: Hasta que yo sabía no, Pancho Vargas tampoco.

Niño: Yo sé adónde hay una picada...cuando vamos a mi abuela a mi mamá...a mi escuela, ahí veo para este lado veo una picada que hicieron un camión..

J.C: Lo malo es que lo rompen, el hombre allá ha ido a la policía ha puesto actas porque rompen los alambres los que están haciendo la alta tensión y después pasan los de seguridad y la dejan abierta... así que ahora el problema es por el tema de la empresa.

E: ¿Alguno de ustedes está saliendo a laburar afuera del campo?

J.C: No.

Y: No, trabajamos acá nomás.

E: Y el chinito este ¿está yendo a la escuela?

Y: Sí, a San José.

E: A San José, para este lado vas vos. ¿Y a qué grado vas ya? ¿Estás en jardín?

J.C: Salita de cinco...decile.

E: ¡¿Salita de cinco?! ohhh...qué grande!!!

Y: Y ese es todo un tema también la salita de cinco porque acá hay transporte, pongale...mi nieto el Pelado él va en el transporte, a las 7 de la mañana lo saca el transporte, porque él entra a las 8 y a las 2 de la tarde lo traen, pero él que entra a las 9 no tiene, con él nos manejamos nosotros en vehículo.

E: ¿El Pelado también va a San José?

Y: Sí.

Niño: (explica cómo es la escuela)

Y: Claro que la escuela es aparte. Así que con eso este año nosotros estamos bastante complicados con él con la escuela, porque lo tenemos que llevar nosotros, traerlo nosotros...

J.C: A las 9 tenemos que llevarlo, vamos lo dejamos, pegamos la vuelta y largamos los animales todo, tomamos unos mates, ya se hacen las 12 y tenemos que ir a retirarlo.

Niño: y ahora no...no me retiran.

Y: Porque estás de vacaciones hijo.

E: Claro, ahora estás de vacaciones, estás sin clases.

J.C: Y ahí lo dejamos con el Pelado, se irá en el transporte por ahí, pero sí o sí tenemos que ir a retirarlo.

E: Y acá en algún momento la idea que tenían de volver a abrir acá, la idea es ¿abrir de nuevo, no abrir?

Y: ¿El quiosco?

E: Sí.

Y: Y tuvimos la idea, pero no, le tenemos mucho miedo a la inseguridad que hay, a los robos y todo eso así que, por ahí uno habla con la gente y ni saben que hay puesto acá, que hay algo acá; saben que están los vehículos, que hay gente, pero lo que es puesto no saben cómo es la vida de acá para este lado, entonces por ahí tratamos de evitar eso.

E: Es un temón la escuela también, ¿la Dai terminó de estudiar?

Y: No.

E: ¿No terminó, se quedó?

Y: Cuarto año de la secundaria.

E: Me decía ayer la Elsa que la Dana ha estado armando una cuestión de una escuela secundaria de aquel lado, pero que no le prestan la escuela, que en algún momento era en la gamela y ahora se están prestando...se están turnando en distintas casas, que es una vez cada quince días.

J.C: Ah, ni sabía.

Y: Sí, la Erica, tu ahijada, todas ellas están yendo a la escuela.

E: Claro, ¿a esa escuela?

Y: Ajá.

E: Está bueno porque si no es más difícil también terminar la secundaria o ir a la escuela.

Y: Y sí, póngale yo estoy con la idea, yo también me quedé en cuarto año, porque yo también la hice de grande, terminé la primaria y empecé la secundaria, y bueno cuando estaba el Carlitos chiquito intenté retomar y no, no, y ahora con el bebé digo ya está, como no van a haber más niños, digo en un futuro...sí me gustaría terminar la secundaria, que es como un reto mío más que nada.

J.C: Y yo a la primaria también la iba a terminar...

Y: Claro ir allá al pueblo todos los días...

E: Es muy difícil.

Y: No, no pudimos.

E: Es muy difícil...sí, por eso me parecía interesante lo que había dicho la Elsa porque es una vez cada quince días, entonces, ¡está bueno! Usted me decía que en algún momento...¿que ahora no salen a trabajar afuera del campo?

Y: Y lo único que por ahí sabemos ir es allá al grupo a donde estamos trabajando con el Cacho, es la única...

E: Es la única cuestión, ¿para hacer salsas, para hacer conservas y esas cosas?

Y: Y trabajo póngale por ahí hay, pero se complica mucho el dejar acá el puesto...

J.C: Como ser mi hermano el otro día me llamó a mí.

Y: Y que nos servía...trabajar pero no.

J.C: Era una semana y lo malo acá los animales, hay que hacer el campo, por ahí capaz que vas te ganas unos mangos y llegas acá y has perdido un animal y salís ahí...

E: Salís igual.

Y: Claro, nosotros ahora que estamos solos no se puede, uno con los niños, con la escuela, yo por lo menos que casi no salgo al campo, y es jodido cuando se enteran que no está el hombre, así que...no está pudiendo salir él.

E: ¿Y cómo han andado con el tema del agua ustedes acá?

Y: Y ahora está complicado, póngale en Tupungato, el tanque de agua se fue a tres mil, estamos pagando ahora en invierno cada quince días, pero en verano una vez a la semana.

E: ¿Y de Luján no le traen?

Y: El de Luján, ahora la Daiana está sin agua hace ya casi el mes porque no hay camiones para que la traigan.

E: ¿Ningún camión?

Y: Ningún camión, hace casi el mes que están esperando el camión que llegue, que llegue y no...

E: ¿Y cuándo le traen, le dejan la tacada completa? Porque antes le dejaban la mitad.

Y: Y no, a nosotros con un camión, no sé de cuánto es el camión, ¿de veinte creo que es un camión?

J.C: Sí, que reparte en tres lados.

Y: Que viene y trae a la Daiana a nosotros y a Don Romero, ese camión lo reparten entre los tres...cada quince días, si está todo bien es cada quince días, ahora ya hace más del mes y no...

E: ¿Y al final ustedes hicieron la cisterna, que la otra vez?

Y: No.

E: No, ¿no la hicieron? ¿Y cuando se quedan sin agua así como la Daiana qué hacen?

Y: Y la Daiana viene acá a buscar agua en bidones, bañarse acá o en la casa del padre. La Guada también así una vez en cada lado y así hacemos todos.

E: Porque yo me acuerdo que en algún momento había algunos, el David contaba, la María, que en algunos momentos, sobre todo más en el verano, que por ahí se iban del puesto o que quedaba el David solo, la María sola y el David bajaba, pero la mayoría de las veces bajaba la María con los chicos.

Y: Claro, nosotros no nos vamos, pero nos manejamos acá entre los puestos pidiéndonos agua.

J.C: Un bidón es como ser, ahora está un decir la Daiana acá y lleva agua, se baña acá todo, y nosotros nos quedamos sin agua vamos allá, y así.

Y: Así nos manejamos acá más que nada. El tema es que nosotros acá nos quedamos sin agua del tanque y nos quedamos sin agua para todo, para el baño todo; la Daiana ellos tienen el agua salada, lo que es el baño y algunas cuestiones las solucionan con eso, nosotros acá nada, no tenemos nada.

E: La Daiana está como la Elsa, que se agarra del agua salada esa, y cuando no queda otra la usa y chau. Che y entre el agua o el laburo y algunas cuestiones de inseguridad...¿Hay otra gente que salga, que conozcan ustedes de acá de los puestos, que salga de los puestos a laburar afuera? Ponele el Ceferino yo sé que sale a laburar afuera, pero no me acuerdo quién más.

Y: El vecino acá Sabatini también, ellos no permanente, pero salen, van ahí a los Davi, van cuando vienen ellos a hacerles los asados, la señora a limpiar, todo eso.

E: ¿Pero van y vuelven en el día...no es que se van quince días a laburar a otro lado y vuelven?

J.C: Van y vienen, lo que pasa que no pueden dejar los animales.

Y: Lo que pasa es que eso, que se puso muy jodido la inseguridad; el Daniel mi yerno, él también se iba a la temporada de la nuez a cosechar, pero como se puso tan jodido, nosotros que vivimos cerca de la ruta...

E: Claro, los que están más adentro capaz que zafan.

Y: Lo pueden hacer, pero nosotros que vivimos tenemos que estar todos los días mirando si las cabras salen a la orilla de la ruta, si te tienen que ver permanente que hay alguien que anda andando, se ha puesto complicado eso, el dejar el...

E: ¿Y ustedes a dónde van a hacerse atender cuando tienen problemas de salud? Porque ustedes están de este otro lado.

Y: A San José.

E: A San José...¿está buena la sala de San José?

Y: No.

E: ¿No tiene guardia?

Y: No. A las 2 de la tarde termina de atender el último médico y no hay más nada.

E: Ayer la Elsa me contaba que con uno de los nietos, con el nieto, tuvo que salir para Potrerillos y la de Potrerillos sí tiene guardia, salió un domingo.

Y: Sí, nosotros acá vamos al hospital.

E: ¿Directamente a Tupungato?

Y: Claro, para cualquier emergencia es el hospital; y el hospital bueno si te pones a mirar minuciosamente tiene falencias, pero para nosotros o para una urgencia tiene guardia, y póngale yo a él lo lleve jodidito, que sé yo, y ahí no más los internan, hay pediatra.

E: Sí, hay ambulancia cualquier cosa para salir disparando a Mendoza.

Y: Dentro de sus falencias está bastante equipado, bah, si te pones a buscar cositas más minuciosas bueno...

E: Si lo comparás con una sala...

Y: No, no, acá las salitas de todo Tupungato no hay ni una sala que tenga una guardia, es ir al hospital sí o sí y si no disparar a Tunuyán.

E: Sí, peor están de aquel lado, de Agua de las Avispas que la sala no existe más. ¿En algún momento supo haber algún transporte que se moviera por la ruta, por la 84, o sea de acá hasta Agua de las Avispas, algún colectivo, algo?

Y: No, nunca.

E: Nunca ha habido. ¿Y levantador de residuos, menos?

Y: No, no ninguno.

E: ¿Cómo hacen ustedes con la basura?

Y: Y nosotros en verano juntamos la basura y la llevamos a un contenedor.

E: ¿Y el resto de la gente también, por la 84 para allá?

Y: La mayoría hace lo mismo.

J.C: La mayoría ahora tipo invierno al fuego, se quema.

E: Sí, lo que se puede quemar se quema, pero hay cosas que no se pueden quemar, o sea, un pañal y no lo puede quemar.

Y: Claro, así que se junta y se lleva.

E: Ustedes han vivido antes en otro puesto que no era este, en otro puesto para aquel lado... ¿cómo hacían cuando tenían un problema de salud y tenían que salir?

Y: Caminando, cuando póngale, yo mi hija la Daiana nació, yo vivía en la Torrecita y...

E: ¿Dónde vive el Bartolo? No me acuerdo el apellido del Bartolo.

Y: Algañaraz...ahí, y en esos años no había teléfono, no había movilidad menos que menos, era impensado para un puestero.

E: La Daiana tiene veinti...

Y: Veinticinco. Y era bajar caminando o en ese tiempo era más accesible la empresa, uno bajaba ahí a la gamela y avisabas y alguna camioneta te iba a buscar, si era una urgencia por supuesto, y si no bueno nos manejábamos con los horarios de la...porque no había micro en ese tiempo, la ruta 7, empezó recién a querer andar, así que nos manejábamos con los horarios que hacían el cambio los que trabajaban en la empresa y en esa camioneta nos permitían subir y bajar, y si no era a dedo como pudiera.

E: ¿En ese momento la Torrecita no tenía luz? porque la luz ha venido ahora, hace poco.

Y: Claro, hace poquito. Y si no la otra salida que teníamos era de la escuela de las Avispas, más arriba vivía un hombre que se dedicaba a sacar piedras de la mina ahí, así que eso manejarse en el camión...

E: ¿En el camión de la mina?

Y: Claro, cuando ellos venían, buscar esos horarios.

E: ¿Cuándo nació la Dai ya no era más YPF, era una de las empresas, o sea ya no estaba la sala en las Gamelas?

Y: Nooo, cuando yo estuve no había nada, ni la escuela.

E: ¿Ya no estaba YPF, ya no estaba la sala de YPF y todavía no estaba la sala nueva que después no estuvo más?

Y: Claro, en esos años ya no estaba, ya no funcionaban las gamelas directamente, ya estaba en ruinas, eso hace muchos años; es más, nosotros hemos vivido, yo por lo menos de que me acuerdo de los 9 años, pero mi mamá toda la vida...mi mamá debe haber conocido la sala en sus años, yo desde que me acuerdo ya no estaba.

E: ¿Y cuándo ustedes vivían ahí en la Torrecita tenían el agua de YPF?

Y: No, no el agua del puesto...ajá de naciente.

E: ¿Vos en qué otro puesto has vivido Juan Carlos?

J.C: Yo he estado en la Angostura, en la Torrecita y en Mariño y en el Lago de los....

E: ¿Cuál es el Mariño?

J.C: Está del Bartolo para este lado, está abandonado, no hay nada, voltearon todo ya.

E: Bueno ahí les tenía que preguntar de la ruta y de distintas cuestiones, porque me decían bueno, que ahora Luján les dice que no tiene ningún camión y que no les da...y en algún momento yo me acuerdo que ustedes charlaban y decían que cuando estaban viviendo en los otros puestos...que las ripieras a veces movían de algunos lugares tierra y que eso afectaba la ruta.

Y: Acá más que nada, no sé si la ripiera, acá lo que más afecta son los pozos petroleros, cuando hacen movimientos.

E: ¿Que siguen funcionando los pozos?

Y: Sí, acá sí, andan por todos lados y eso es una de las cosas que más afecta por eso el agua está contaminada, no se puede consumir. Porque más allá acá la salinidad que tiene el agua está contaminada, le han hecho estudios y todo eso...

E: ¿Y está contaminada de Agua de las Avispas para acá...en todos lados?

J.C: Nadie tiene agua.

Y: Sí, la parte que está más para...

E: Porque la Elsa tiene agua salada, bueno la Dai tiene agua salada.

Y: Claro, desde, de la parte de abajo...no sé cómo explicarte, porque si te vas más para arriba para los cerros donde no hay casi pozos, el agua es buena.

E: O sea, tenés que estar arriba de los pozos, tenés que estar justamente en la Torrecita o en alguna de esas, todos los que están más abajo...el Agua del Cielo, el Jaguel, todos esos están contaminados..

J.C: Todo para arriba, el Agua Blanca, la Angostura, donde está Bartolo, desde Mariño, la Higuerita...todo agua buena.

E: Claro, esas son aguas buenas.

J.C: Claro, el tema es de ahí para abajo, donde empiezan las petroleras ahí sí.

E: Y cuando ustedes dicen que las petroleras hacían, que se yo, una picada nueva o alguna cosa por el estilo, ¿ustedes creen que eso ha afectado la ruta? O sea, que después, por ejemplo, cuando viene el verano, la lluvia y baja algún aluvión... ¿tiene que ver una cosa con la otra?

Y: Sí, cambian los cauces. Por ahí vos ves, andas por el campo y hay lugares por donde nunca bajo agua y ahora baja.

E: ¿Y las petroleras laburan más de este lado y las ripieras laburan más de aquel lado?

Y: Sí, acá no hay tantas ripieras.

E: ¿Acá no hay? Yo me acuerdo que hablaba con Doña Emilia y con la Estela y con el marido de Doña Emilia... ¿Don Coronel?

Y: El Carlitos...ah de la Emilia, ¡Ramón!

E: ¡El Ramón! Él me contaba en algún momento, que él mandaba los animales a un cerrito y que las ripieras, que supuestamente tienen que sacar del lecho digamos del río, o de los arroyos, y que se yo, que se habían comido un cerro...¿acá no?

Y: No no, acá no...es que no hay ripieras grandes tampoco.

E: ¿Cuando ustedes han estado viviendo en los otros puestos se veía eso?

Y: Sí, las ripieras siempre fueron...

E: ¿Metiéndose por cualquier lado?

Y: sí.

J.C: Había, pero no tanto, ahora hay un montón.

Y: Claro, y en esos años cuando nosotros estuvimos había dos ripieras y no eran tan grandes como las que están ahora, que han destruido todo, no se veía tanto.

E: Ahora está la de vialidad, la de Luján y aparte están las otras.

Y: Claro, antes estaba la de Maletache.

E: ¿Que es lo de la Estela? ¿Y nada más?

Y: Y nada más...y después bueno con los años se empezaron a emplear y se hicieron otras ripieras.

E: Claro, otras ripieras más. Cuando ustedes han estado viviendo en esos puestos y se cortaba la ruta...¿cómo hacían para salir?

Y: Más que nada nos manejábamos o a caballo o a pie, así que no había ruta cortada. Y ahí era otra vida, yo me crié ahí, lo que les contaba a ellos...nosotros chicos pasaban dos o tres años que ni sabíamos lo que era el pueblo.

E: Claro, no bajaban. ¿Y vos ahí, ya estabas con los niños? ¿Con la Dai?

Y: Sí, la Dai ya al último, cuando Daina tenía un año y medio...dos, ya nos vinimos, yo me vine.

E: ¿Para este lado?

Y: No, no...me fui para abajo un tiempo, anduvimos por todos lados, pero yo soy nacida y criada en la Angostura.

E: ¿Naciste ahí?

Y: Claro, no ahí, mi mamá vivía ahí, pero soy de toda la vida por ahí. Sí, yo también, hemos vivido en Agua Blanca, acá en la Higuera.

E: Y esta cuestión que vos haces, que la María hace, que la Elsa, que hacen los quesos...¿Siempre han hecho queso? ¿O ha sido más de ahora?

Y: No, no...es cultural, antes no se hacía tanto para la venta porque era consumo de la casa.

J.C: Ahora más que todo es una necesidad.

Y: Claro, ahora uno lo hace por necesidad, en años atrás uno lo hacía para tener algo diferente en la casa, un dulce, cosas así se hacían para el consumo más que nada; pero yo sí, desde que tengo noción cuando se terminaban los chivatos era hacer queso o dulce, pero era más que nada para consumo.

E: En los momentos en donde ustedes, vos decís que los quesos los hacen cuando tienen a partir de octubre de la parición, en diciembre, en los momentos en donde la... A ver, yo quería saber de la ruta, ¿en qué momento la ruta se pone más difícil, ya sea por los petroleros o por la ripiera, no sé si es más difícil en verano...cuando tenés aluviones, o es más difícil ahora que de vez en cuando cae una nevadita y se pone muy barrosa?, no ésta ruta, sino la 84...¿en algún momento del año se pone más difícil que otro, o es parejo?

J.C: Y es parejo, o sea la ruta esa de las Avispas?

E: Sí.

J.C: Y es parejo, cuando llueve mucho hay mucho barro, hay lugares imposibles de subir por la greda, la arcilla y cuando nieva también, se acumula mucha nieve y el vehículo te patina y...

E: ¡Sí! Yo ayer casi me pongo la camioneta de sombrero.

J.C: No y cuando llueve también se pone en partes que es imposible pasar, así que es lo mismo casi...es la misma cosa.

E: ¿Ustedes venden guano también?

J.C/Y: Sí

E: ¿En qué momento del año sale el guano?

Y: Y a partir de mayo.

J.C: Mayo, junio, julio, ahí esos tres meses.

E: ¿O sea que les coincide con un momento feo de la ruta, más de invierno digamos...no tanto de verano?

Y: Claro, que el guanero más que nada busca esa época que todavía no ha nevado, para utilizar, porque la mayoría sale por esa ruta, la mayoría vienen acá para el lado de Tupungato, Anchoris, los camiones, así que buscan esa época.

J.C: Nosotros tenemos todo un año, como ser ahora.....lo sacamos en mayo, tenemos hasta mayo de vuelta para volver a juntar guano, juntamos las vacas y si no vamos en bolsas como le digo y lo acarreamos en bolsas.

E: En algún momento dijeron que el gobierno de Mendoza decía que iba a explorar para ver si podía hacer fracking acá...¿ustedes qué piensan?

Y: No, yo soy de la idea de que no, porque ya lo hemos visto con las petroleras, con la ripiera, que cuando hacen explotaciones así a gran escala, lo único que dejan es todo el campo roto, contaminación y son mentiras que hay trabajo también para los de la zona.

J.C: Lo hacen todo con máquinas, todo.

E: Y ustedes piensan que cuando pusieron las cárceles abajo, a la gente que vive por ahí...¿les afectó, de mala manera, de buena manera?

Y: Yo creo que de mala manera, les afectó de mala manera.

E: Porque yo veía ponele la Emilia, que la Emilia de vez en cuando hace un chivo en el horno y viene gente a comer y le pagan por esa comida; tener la cárcel cerca... ¿ustedes creen que le afectó de mala manera eso? ¿Puede haberle afectado, o no?

Y: Yo creo que sí por el espacio, y porque hay mucha más circulación de gente, más allá de los que trabajan ahí, la circulación de gente que no...de los que vienen a visitar, y que se yo, que no es por discriminar, pero el que está ahí en la cárcel es porque llevaba una mala vida y por ahí mayormente la familia también la lleva, entonces se llevan animales y todo eso; y también yo creo que más allá de lo que sea real, psicológicamente te afecta saber que está la cárcel ahí, que se puede escapar un preso, cosas así, yo creo que fue uno de los temores más grandes cuando se dijo, yo todavía vivía de aquel lado, cuando se dijo que se iba a hacer la cárcel...uno de los temores más grandes que uno tenía que si se escapaba un preso a dónde iba a ir a dar, para donde iba a disparar y cosas así.

J.C: Aparte eso ahí también, toda esa... ¿cuántos kilómetros son de cárcel, muchos?

E: ¿De cárcel? Y son grandes y ahora van a ampliar una de esas.

J.C: Todo eso ahí pastoreaban los animales y ahora vio le quitan cuánto de campo a los animales, se van para las fincas, ese es el tema.

E: Sí, la Emilia tiene quilombo vuelta por medio.

J.C: Claro, por eso, mire le quitaron un campo re grande al lado de la casa y ahora los animales andan por cualquier lado.

E: Les voy a cambiar de tema... ¿qué es un San Vicente?

Y: Y es una fiesta que se le hace a los santos más que nada por creencia para...

J.C: Para la lluvia.

Y: Para que llueva y en unos años se pensaba como para una recreación para el puestero, para que nos juntáramos, y después bueno como todo, pasa a ser un poco más comercial, que se yo. Acá en la zona todavía está más como creencia y como una fiesta que no es para vender para nada.

J.C: Como una fiesta criolla, algo así.

E: ¿Y cómo se hace...qué pasa en un San Vicente? ¿Cómo es la fiesta?

Y: Y era hace años se designaba un puestero, que era el que ponía un ternero póngale, se hacía y los demás todos llevan un poquito.

J.C: A la canasta algo así.

Y: Ajá, lo que vas a consumir y para compartir y bueno y hacerle la procesión al santo, después hay guitarreada, baile...

E: ¿O sea, al santo lo sacan de donde está?

Y: Claro, se le hace una procesión, como que se lo arregla, se le prenden velas, todo, le cantan y en la procesión antes se lo llevaba unos kilómetros, van cantándole, bailando.

E: ¿O sea, cada tanto paran y se bailan un gato, una cueca?

J.C: Claro, y la gente va bailando gato, cueca, chacarera, ahí caminando.

E: ¿Y después lo vuelven a dejar en el mismo lugar?

J.C: Ajá.

E: ¿Y hace cuánto está el santo ahí?

Y: En realidad antes no estaba en el mismo lugar, iba de puesto en puesto.

E: ¿Iba pasando?

Y: Claro, este año lo tenía este puesto, el año que viene se lo llevaba el otro puesto y así.

E: ¿Y cuánto dura el San Vicente? ¿Dura un día, dura dos días?

Y: Un día nada más.

E: ¿Y se hace en qué momento?

Y: Y en los tiempos de más sequía, por ahí se hace en noviembre...hubo un tiempo que le pusieron una fecha más fija que era en octubre.

J.C: Claro, por ahí se hace para agradecerle por la lluvia todo, y por ahí se hace para pedirle que llueva.

E: ¿Han ido a muchos San Vicente?

Y: Sí, a varios.

E: ¿Y ahora hace cuánto que no van alguno?

Y: No, nosotros hace como 3 o 4 años.

J.C: Cuando este era... 2 años tendría (refiere al niño); casi tres años.

E: ¿Antes de la pandemia, el último antes de la pandemia?

Y: Ajá ahí fuimos.

E: ¿Se ha vuelto a hacer después de la pandemia?

Y: Creo que sí, se hizo una vez.

J.C: Claro, nosotros nos enteramos ahí ese día.

E: ¿Que será el año pasado entonces se ha hecho?

J.C: Sí, se que se hizo hace poco.

Y: Sí, creo que fue el año pasado.

J.C: Nosotros nos enteramos ahí, con nardo nos enteramos nosotros, lo habían hecho ya.

E: ¡Qué pena!

J.C: No llegó a oídos de nosotros...

E: Y esa cuestión de que se hace entre todos, digamos esto que decías se designa a un puestero... ¿quién lo designa al puestero?

Y: Y antes era como muy hablado.

E: ¿Entre todos?

Y: Ajá, cuando estabas ahí se hablaba, después al pasar de los años esto se ha hecho, la última vez cuando nosotros fuimos... ¿quién puso el ternero? creo que el Omar, el Omar Osoto..... , después de eso casi que no se hizo porque ya como que los apretó un poco más la crisis, los otros se han ido haciendo así, llevando cada uno lo que puede para compartir.

E: ¿En vez de poner un ternero?

Y: Claro.

E: Pero se hace, de última.

Y: Claro, cambió un poco en la metodología, pero se siguió haciendo de otra forma.

E: Y ustedes creen que el...digo porque yo me imagino la fiesta y lo otro que a mi lo que me hace acordar es la vuelta que yo pase por lo de Don Omar, que estaban haciendo la Junta, que íbamos con ustedes en la camioneta, que estábamos yendo no me acuerdo a ver quién, y que en la Junta también se juntaba gente, que la señora de Don Omar y la nuera habían hecho unas empanadas...porque también hay una cuestión de la Junta cuando ustedes juntan los animales o cuando junta los animales algún otro puestero, algún otro puestera y se avisan y se ayudan, ¿Cómo es esa otra parte, cómo son las juntas del ganado?¿O cuándo se hacen?

J.C: Y eso empieza para la vacunada, entre marzo.

Y: Claro, de febrero a mayo.

J.C: Ahí se hacen todas, viene el veterinario y vacuna las vacas, y te avisa, te da fecha, tal fecha vacunas, así que vos avisas a los vecinos todo...

E: ¿Se vacunan las vacas, las cabras no?

J.C: Sí, las cabras sí.

Y: Las cabras se vacunan cada dos años, pero ya es diferente, porque viene el veterinario nada más que a tu corral, vacuna tus cabras, entonces es más individual.

E: A los otros lo tenés que salir a buscar.

Y: Lo otro como hay que salir a buscar se avisa también por si hay algún animal del vecino, entonces como que se revisa todo el campo, entonces por eso también se avisa para que vengan los vecinos miren que si hay animales de ellos.

E: ¿Y esa actividad es más de hombres o también van las mujeres?

Y: Y es mixta, porque hay lugares que participan mucho las mujeres que salen al campo, hay otros lugares que es muy de hombres, para este lado casi es muy de hombres porque la mujer no...no salimos del campo.

E: Claro, salen menos.

Y: No tenemos muy implementado eso, pero si nos quedamos en la casa a hacer la comida, a resolver cuestiones más pero para todos...

E: Un montón de laburo...

Y: Sí, y también es una linda época...uno lo usa también como para la juntada porque en el día se trabaja todo eso, en la noche seguro que ya hay guitarreada, también se usa como una...

E: Como un espacio de encuentro digamos.

Y: Claro, de juntarte con los vecinos, de por ahí la vida te lleva a no juntarte tanto como era hace años, porque uno hace años era divertirse irse a la casa de un vecino a pasar la noche, a juntarte a comer nada más; en cambio ahora como que hay otras cosas ya no te juntas tanto, para mí esos espacios se usan para eso más que nada, más allá del trabajo.

E: Bueno creo que ya está, no se...yo por ahí a mi lo que me llamaba la atención eso que entre el San Vicente, la junta del ganado, bueno las asociaciones que hay acá...o sea como que la gente se junta para resolver cosas, entonces me llamaba la atención eso; como los Cerrillos la asociación de ustedes, ¿sigue funcionando?

Y: Sí.

E: ¿Están con los papeles al día y todo?

Y: Sí. Claro, bueno como que la asociación de nosotros pasó a ser más pueblerina que de puesteros.

E: Hizo más pie en Tupungato que para el otro lado...

Y: Claro, bueno por cuestiones, por otras cuestiones que no vienen al caso, pero bueno.

E: Sí ayer la Elsa me contaba que la Dana se había hecho otra asociación distinta, que en algún momento había querido reflotar esa en la que estaba la Elsa, estaba el Doto y que se yo, y que dice que como no logró armar los papeles que se yo, se armó otra asociación.

Y: No, nosotros seguimos con la asociación de los cerrilleros.

E: ¡Qué bueno! No porque esa otra asociación no reflotó al final...

Y: No, nosotros seguimos ahí, peleando con los papeles, pero ya tenemos el papel ese que nos dieron como que estábamos al día, así que ahí, pero lleva mucho...

E: Mucho laburo..

Y: Mucho laburo.

E: ¿A ustedes les gustaría hacer como hace eso, como ha hecho la Emilia en otro momento, de decir bueno, en vez de vender los chivos o algunos chivos venderlos y otros chivos decir bueno los cocino acá y que venga gente a comer acá?

Y: Sí, estuvo tentadora la idea, pero nosotros como alquilamos nos es más difícil.

J.C: Claro, porque nosotros acá tenemos prohibido vender alcohol, póngale si viene gente a comer un chivo mal que mal uno se trae un vinito algo y llega a estar el dueño va a ser para...

E: Tendría que ser un nuevo arreglo digamos, a ver si se anima...el dueño.

Y: Pero sí, varios amigos así vio, porque uno qué hace? el boca a boca acá, más que nada; nos han pedido por ahí, ha venido gente en moto que se yo preguntando, y por ahí evitamos eso porque uno no es dueño, alquiler.

E: Ustedes creen que ese tipo de laburo, el laburo con la gente que viene en moto, y que se yo, ¿se podría explotar más...se podría promocionar más?

Y: Yo creo que sí, póngale acá lo que es lugar de ruta, que se yo, y mandarla a la gente, la gente por ahí busca mucho la tranquilidad de un puesto, la atención del puestero porque no es la misma que una atención de un restaurante, yo creo que sí, lo que es turismo se podría..

E: Yo me acuerdo que el Bartolo de la Torrecita en algún momento hablaba de hacer cabalgatas, él decía por qué se hacen las cosas del otro lado del río y de este lado menos, o de última no se promocionaban. ¿Acá promoción de Luján ni a palos a lo sumo algo de Tupungato?

Y: Sí, yo creo que más allá de la promoción habría..

E: ¿Es más boca en boca?

Y: Claro, de uno buscarle la vuelta, se acuerda que hace un tiempo también hablamos como un circuito, de comer en un lado, que se yo, bueno la pandemia como que nos complicó a todos, se cayeron varias cosas que uno tenía pensado y como que está costando bastante retomar ahora, por lo menos a los puesteros...a mí personalmente, nos está costando bastante el retomar la vida que teníamos antes de la pandemia, como que hubo un antes y un después de la pandemia.

E: Bueno ustedes tenían los chicos chicos en la pandemia, entonces no les ha complicado tanto por el tema de la escuela, pero eso me contaba la... ¿quién era el que me contaba que no tenían señal de teléfono y que habían tenido problema? los hijos de, o sea los nietos de don Omar, el hijo del Gonzalo, que no tenía señal de teléfono en esa parte casi no hay señal y que era mucho lío, que tenían buscar los papeles en la escuela.

Y: Claro, nosotros lo vimos con mi nieto, el Pelado que él sí iba a la escuela y que complicó mucho eso, no tener por ahí crédito, porque no es nada más señal, era tener crédito para

que él pudiera presentar las cosas en la escuela. Cuando estuvo ese tiempo que tenían que ir unos días sí, unos días no, por ahí el transporte justo no coincidía esos días porque no sé, pasaba algo o estaba el chofer enfermo, había que ir a llevarlo.

E: ¿Pero el Pelado ha ido abajo también, ha ido a Agua de las Avispas?

Y: No.

E: ¿Siempre fue para este lado?

Y: Siempre a San José, lo que pasa es que mucha la distancia y pongale, los chicos mismos de allá con la traffic que tiene, salen a las 6 de la mañana algunos y vuelven a las 6 de la tarde, imagínese si tuviera que venir la traffic acá.

E: Es un balurdo. Bueno y un día como hoy eso, yo ayer con la camioneta que no tiene doble tracción, me imagino que la traffic esa que es enorme, también se debe mover para todos lados...o sea día de barro después de una lluvia o después de una nevada el transporte no pasa o sí pasa, ¿cómo es la historia con eso?

Y: No, no allá cuando...claro, días de barro directamente avisan y se corta, claro porque no se puede, hay lugares que es imposible.

E: Claro sí ¿la Angostura, la Majadita, todas esas no se puede subir...la Torrecita?

Y: No, es imposible. Y hablando igual ahí...acá abajo, el Agua del Cielo todo eso que se pone barroso tampoco se puede.

E: Bueno eso, yo ayer entré a la Elsa y casi no pude salir, de pedo salí.

Y: Imagínese la traffic cargada con niños.

E: Claro, no tal cual, o sea se corta.

E: Bueno, después en todo caso vengo y les pregunto más cosas, pero me parece que está.

ENTREVISTA DANI

Duración: 52.24'

E: (presentación de tema tesis) La entrevista con vos tiene que ver con que vos volviste acá, porque te gusta. Pero por qué otra gente ve este lugar como depositario de basura, o sacado de ripio. O la ruta 84 no aparece en los mapas de Vialidad ni del Municipio de Luján. Pero la gente te dice “bueno, pero yo hago queso y me gusta salir a venderlo, que entren a comer un chivo al puesto, y cuando vienen los pibes a andar en moto les prepara un chivo, les vendo unas empanadas”. Tienen otra visión del territorio, distinta de lo que el Estado provincial y municipal ha ido generando en ese territorio.

Dani: ¿El marco teórico de tu tesis cuál es?

E: Ese, hablar del territorio y el “mal desarrollo”, por ahí va girando, tengo que darle una vuelta más de rosca.

D: María Stella (Svampa) venía trabajando mucho con las asambleas, con las UAC y todo eso hace tiempo. Hemos organizado evento juntos. La otra vez vinieron al terciario acá con Norma Giarraca y dieron charlas, cuando ellas estaban trabajando en un observatorio vial. En el medio de eso, a ella en la finca paterna familiar en Río Negro la petrolera le clava un pozo de petróleo en el medio de la finca, debate familiar, los primos aflojan. Así que ella que venía teorizando sobre eso le tocó la praxis, adentro del patio de su casa. Ella tiene también una perspectiva más amplia a nivel Latinoamérica, donde también todo el proyecto del IRSA rompe con todos los territorios, porque hacen territorios con desarrollo capitalista y se llevan puesto todo lo que encuentran en el medio. Mirándolo desde adentro y viéndolo desde adentro, hay una convivencia y una reciprocidad con las empresas, que nosotros acá tenemos el estado argentino y el estado chino, porque la empresa petrolera que explota acá hace desde 11 años es Sinopec, que es la estatal china...

E: Con Vista, con la del CEO de YPF.

D: Entonces la convivencia no hay que dejar de tener presente que es con dos estados. Cuando nosotros convivíamos con YPF esto era un desastre a nivel ambiental, si bien había mucha empatía, solidaridad, todo eso, el impacto ambiental todavía lo estamos pagando...

E: Sí, y la contaminación de las napas y toda la cuestión.

D: Y con Sinopec en ese sentido es todo lo opuesto, los chinos no tiran ni un papelito afuera, harán todos los mocos en la exploración que están haciendo para el fracking, que está frenado por las Asambleas y todo eso, pero hay una apropiación del territorio de las comunidades ahí que no dejan de dar batalla sobre eso y tienen en claro lo que pasa en la

superficie y lo que pasa debajo también. Y este territorio también tiene un conflicto con el estado provincial desde la concepción de que es un lugar de paso y no de residencia, y nosotros lo primero que hicimos, como comunidad, fue hacer los cortes de ruta para que hicieran el alambrado, porque la concepción de ellos era de que los animales cruzaban la ruta y lo que nosotros planteamos es al revés: es una ruta que cruza por el camino de los animales.

E: Lo que yo veía también es que ha sido bien distinto en Tupungato que en Luján. En Luján cuando la gente se opone al fracking y sacan la ordenanza, De Marchi la bocha. A mí cuando la Yuli me dice “lo que pasa es que esto no es Tupungato, esto sigue siendo Luján, esto es el distrito de Cacheuta” y ahí empecé a decir “pero cómo, claro”, “y a mí me deberían traer el agua”. Y ahora me acaba de decir que a la Daiana hace 15-20 días que le dicen que están sin camiones, que tienen todos los camiones rotos. Para mí eso es nuevo, porque para mí los camiones rotos eran de verano, de lo que me contaban los otros, no podés tener todos los camiones rotos.

D: Y Tupungato compró un montón de camiones nuevos.

E: Tupungato se las cobra, Luján se las manda gratis.

D: Y, porque es el único servicio que nos prestan. Yo pago tasa municipal y ellos dicen “bueno, no hay recolección de basura, alambrado, agua potable, pero nosotros cuando hay incendios cuentan con los bomberos”. El campo acá se incendió, se recontra quemó y (*no entiendo 7.08*).

E: Claro. Yo lo que le voy preguntando al resto de la gente, que no era el caso con vos, pero que también puede ser, es eso, cómo está conformada la familia, quién vive acá, qué laburo hacen. Pero vos vivís de otra cosa, tu laburo está todo afuera. ¿Cuántas horas de clases tenés?

D: El máximo, 48. Y en pandemia, de esas 48 yo tengo la mayoría en gestión y otras presenciales. Bueno, pasaron a ser todas acá.

E: ¿Y cómo hiciste con internet acá?

D: Al principio no había y después empezó a haber más. Pero al principio me tenía que subir allá arriba del cerro.

E: ¿Pero todo con teléfono?

D: Sí. En el IES también uso mi teléfono, porque la señal que pagamos y vale un huevo, tampoco funciona, como en La Consulta, en el INTA.

E: El INTA tiene servidor propio.

D: Allá. ¿Y acá?

E: Luján tiene un servicio...

D: Acá en Tupungato digo.

E: Acá en Tupungato pagan, pero tampoco sirve.

D: ¿Vos querés diferenciar ahí el trabajo predial del extra predial? Yo cuando me vine empecé con actividad, cuando vivía con Cacho, que teníamos las cabras y la venta de queso, todo eso.

E: ¿Quién hacía los quesos?

D: Los dos. Pero también creo que, en el debate sobre el desarrollo, y más en la postpandemia, hay que también concebir la posibilidad de campesinos que no viven del campo. Mi caso, que yo vivo en el campo, pero no vivo del campo, que hay muchísimos casos más, empezás a yirar y se han venido tipos con unas chapas, sobrevaluados, y les digo "mirá, tengo para prestarte 5 horas a vos y 3 a tu mujer", están para estar en Oxford, pero "no, me quiero quedar acá", se pasaron 2 años del orto en Buenos Aires, les pusieron el chumbo 2 veces en la cabeza... Entonces esos actores son nuevos y te los vas a encontrar.

E: Sí, no sé si te los vas a encontrar en el distrito de Cacheuta, que yo lo tengo circunscripto exclusivamente a Cacheuta.

D: ¿Y a alguna actividad productiva?

E: En realidad lo que pasa es que acá vive relativamente poca gente, por eso ...

D: 16 familias son.

E: ¡Más! ¿De acá a Agua de las Avispas?

D: Sí, sobre esta. Si subís a Agua del Cielo hay más.

E: Agua del Cielo, La Majadita, son como 35 familias.

D: Yo te digo sobre la ruta.

E: Sí, de hecho lo que aparece también, el plan de ordenamiento municipal de Luján dice eso, que hay 14 familias, 15. Y yo cuando hablaba, si nosotros íbamos a hacer 19 cisternas y había un montón que habían quedado fuera de las cisternas, eran más.

D: Los del Censo censaron la mitad.

E: Claro, porque no se meten.

D: Porque no es tuyo, ni mío, ni es de...

E: Hay gente de campos privados que les han ido poniendo la luz, que me entero ahora que al Dalma finalmente llegó la luz, y a otros lugares, pero los que están en campo de YPF y no están pegados a la ruta, el Ceferino sigue sin luz y sigue haciendo fuerza para que le llegue y no le va a llegar. Y hay gente que sigue sin luz, el Omar que venía picudeando con que "esto es mío", peleándole a YPF, cuando le ofrecen la luz, está ahí que no sabe que hace, el Omar y el Gonzalo, porque el Omar va y viene, pero el Gonzalo... La idea es hablar de migraciones, porque en algún momento a mí me contaban que los veranos cuando se quedan sin agua hay veces que se han ido, la María Coronel, el David, a veces se iba con los niños alguno y ahora me entero que en invierno, sobre todo en vacaciones, con mucho frío y que no les llega el agua, también hay veces...

D: Sí, yo me voy a veces por el tema del agua porque, como yo me puedo ir, me voy y dejo el agua que queda para ellos, que no se pueden ir porque tienen que atender los animales.

E: O sea que vos también te vas.

D: El gran tema hoy es el del agua, que hubo un proyecto inclusive, Sinopec nos autorizó a hacer un tendido desde la toma que tienen ellos en San José...

E: Me acuerdo, es un proyecto que presentamos con el INTA, pero que después no salió, porque era mucha guita para pocas familias, muy entre comillas, cuándo sería muchas familias o pocas para tener agua, una cuestión de los costos-beneficios que creo no se dimensionan como corresponde.

D: Además de que las familias se instalaron porque las petroleras prestaban agua. El tendido de esa cañería que pasa ahí iba a una caldera y en función de eso es que se organizó la mitad de las familias, las otras sí venían de las vertientes que no eran tan salinas antes. Y ahora es imposible tomar esa agua.

E: Lo que me decían recién el Juan Carlos y la Yuli recién, fijate que en los puestos de arriba, La Majadita, la Angostura, siguen teniendo buena agua, felizmente porque los camiones no les llegan, pero los puestos de más abajo son el agua que se contaminó.

D: Y andá a Anchoris. En Anchoris a la sala, la escuela, la iglesia, les llevan los camiones agua desde Tupungato porque imposible.

E: ¿Anchoris es de Tupungato?

D: Sí, de Tupungato. Tupungato es hasta la costa de... Justo tengo un libro que sacamos. Es hasta la costa del río Tunuyán.

E: ¿Pero ¿dónde cambia con Luján? Porque Tupungato es una puntita que baja.

D: En el 45 (*no entiendo bien*). Estas son todas las matrices productivas, son 13, la ganadería, todas están, y este es (*no se entiende 14.26*)

E: Yo rescaté una frase de la Emilia Rojas, allá abajo, que está frente al basural y que encima están las cárceles ahí y cómo le complicaron con las cárceles el pastoreo de los animales y el basural...

D: Y las empresas que se están empezando a instalar ahí.

E: Claro. Y ella hablaba del “territorio basurero” en algún momento. Y yo lo dejé entrecomillado y empecé a ver eso, porque ella dice “es el basurero, pero después son las cárceles, todo bien con las cárceles” -trataba de correrse del prejuicio...

D: Pero es menos terreno.

E: No solo que es menos terreno, sino que son las cárceles, entonces “la gente que antes venía al puesto hay alguna que no quieren venir ahora, porque estoy al lado de la cárcel”. Entonces era la ripiera, el basurero, toda la cuestión, entonces ver qué problemas ambientales ven, la Yuli recién decía “todo bien con la gente que está ahí, pero la gente que está ahí es porque se mandó una cagada, ¿y si se escapan?”. Ella hablaba del “daño psicológico” que te hace tener una cárcel al lado. Después hablábamos de seguridad. Vos me decís que un montón de puestos se armaron alrededor de YPF por el agua, o alrededor de las empresas por el agua, y la foto que saqué ayer en donde eran Las Gamelas, que me decían que había una posta sanitaria...

D: Pero una posta sanitaria para los empleados de YPF, que eran miles y los chinos los reemplazaron con 4.

E: Sí, pero después no está más la posta sanitaria, pasó a ser una posta provincial...

D: (*no se entiende*) en la escuela podíamos ir en las chatas de YPF también.

E: ¿Vos fuiste a la escuela ahí?

D: No, pero para allá no había problema en que subiese una camioneta de YPF. Y también asistían en muchas cuestiones técnicas. Pero el impacto ambiental que dejaron es muchísimo más alto que los beneficios que traían, mirándolo desde ahora. En el momento uno priorizaba ir a la escuela. Pero las lagunas de petróleo que dejaron fueron de un

impacto que todavía tiene consecuencias, por ejemplo, en la napa de Anchoris, porque es el mismo cauce, la freática va pasando y limpiando todo eso, y después allá los barrios sin agua. Hicieron las perforaciones, 4, las 4 contaminadas. Y hay una sentencia inclusive para las empresas, no sé si fueron en cana o qué, si lo googleas te aparece. Y el debate hoy es ese: si no se resuelve el tema de la provisión de agua potable, en términos económicos esa perspectiva es sustentable la vida de las familias acá, porque al estar en medio de dos territorios urbanos, como es Luján y el Valle de Uco, ni siquiera tienen que salir a buscar mercado, los productos se los compran en su casa, todo el déficit que tiene un pequeño productor, en donde gran parte de su ganancia se la lleva el comercializador, ellos lo tienen como ventaja. Entonces es un modelo de desarrollo sustentable, porque además ellos tienen mucha solidaridad a la hora de trabajar, el territorio para ellos es un territorio común, los arreos, las recogidas, los hacen juntos, no se pisan en el terreno, no se pisan las aguadas donde tienen que ir los animales a tomar agua. Entonces para ellos sigue siendo, y para más familias podría ser, un modelo de desarrollo sustentable, sin impacto ambiental.

E: A mí lo que me gustaba alrededor de la junta de ganado es que cuando empezás a preguntarle, yo le decía “¿y qué otras cosas hacen en conjunto?”, “no, nada”, y después te dicen “nos juntamos para los San Vicente” (*aparece otra persona, charlan sobre otro tema, se corta la pregunta*). Es que cuando te hablo de la conectividad, de la ruta, del teléfono, ya me contestaste.

D: Ahí tenés el modelo: el agua...

E: El agua, el vino, el paisaje histórico sanmartiniano, ferroviario, agroindustrial, religioso, ganadero, arqueológico, urbano, minero, petrolero. El arqueológico, cuando yo miro el proyecto de ordenamiento territorial de Luján, hay un sitio arqueológico en Agua de las Avispas y no logro encontrarlo por ningún lado, no está situado.

D: Y no les preguntés a los campesinos porque no te lo van a decir, porque es un cementerio clandestino de sus ancestros. Y no quieren que se los levanten.

E: Me parece perfecto, yo pensé que lo había pasado por encima alguna petrolera. A raíz de los San Vicente, yo tomando cuestiones de la psicología social agarraba las definiciones de cultura e identidad, que tienen que ver con las necesidades, el laburo y qué cosas hacemos, para mí la junta de ganado, que vos vas a juntar tu ganado, pero le avisás al vecino para que te ayude, y cuando vos juntás no junta él y se ayudan. Y los San Vicente es otra parte, esta cuestión de juntarse una o dos veces por año, que algunos dicen que se designa quién va a poner la ternera, y la Elsa decía que la que designa es doña Brígida, ella dice a quién le

toca poner la ternera, y cuando no hay se ponen de acuerdo entre todos y ponen lo que hay, y no ponen la ternera cuando no hay.

D: Esa reciprocidad la describía ya Heber Hassan desde la Rusia pre imperial, que es de la comunidad campesina, donde Marx dice que no va a hacer revolución, porque los campesinos son como una bolsa de papa dispersa, pero es propio de la cultura campesina del lugar que sea, porque el control territorial o sea hace de forma colectiva, o no se puede hacer.

E: Por eso, la territorialidad es colectiva, es comunitaria, es de la gente que vive ahí, que lo habita. Eso, es ir mirando esas cuestiones. La ruta 84 no aparece en el mapa del Plan de ordenamiento territorial, no salía en la página de vialidad hasta hace un año atrás, tengo la captura de pantalla, ahora sale, pero hasta la destilería, el resto no existe en el mapa. Si vos mirás el mapa de Google o incluso el de Irrigación, te aparece la ruta 84 en el trazado hasta acá. Pero para ellos es el asfalto hasta la destilería. Entonces no existe la ruta 84 y si no existe no la mantienen, no nada.

D: La mantiene la petrolera.

E: Claro. Me decía la Elsa ayer que fue uno de Vialidad, porque siempre la petrolera mantiene la ruta, pero la entrada a los puestos no, y viene una máquina de Vialidad y les hizo la entrada a los puestos de vuelta. Y le digo “¿y hace cuánto no venía”, “7 años me dice”.

D: También hay otra cuestión que implica el no-reconocimiento de la ruta, que es el transporte a la escuela de los chicos. Porque el micro, que le pagan para venir a buscarlos y a dejarlos, no entra hasta acá, los deja allá en la ruta, ni siquiera en El Cortijo, en la entrada al Sabatini. Y desde allá se tienen que venir en auto hasta acá.

E: A partir del Gonzalo para allá los pasa a buscar la traffic, pero yo les decía que ayer casi me pongo la camioneta de sombrero sabiendo manejar con barro y con nieve, y viniendo muy despacio porque sabía cómo estaba. Yo me imagino la traffic cargada de pendejos, y me dicen “no, una nevada, una llovida, y la traffic no se mueve, no hay transporte para los pibes”.

D: Porque aparte no es doble tracción.

E: Yo les preguntaba qué era lo que se les complicaba cuando la ruta se corta y me decían que la ripiera, sobre todo de aquel lado...

D: Para mí la provisión del agua porque ahí el camión no puede entrar, ahí la excusa es “no podemos subir, o si subimos no podemos bajar”.

E: En el verano les complica la entrada de gente que viene a buscar chivo también, la salida de los quesos o de la gente que viene a buscar queso, y en las de invierno, que yo no las había pensado, la salida del huano porque tienen que entrar con un camión, y con un camión con el estado de la ruta así no salís.

D: Inclusive hay otra ruta, que es el camino viejo a la arboleda, lo tenés ahí en el libro porque es la historia de cómo es el acceso a Tupungato, que aparece en algunos mapas, pero le han dejado de hacer mantenimiento.

E: ¿Y ahí no tiene petrolera?

D: Sí, pero no hay explotación, hubo exploración, pero no hay explotación. Cuestión que toda la gente que entraba por esa ruta tiene que darse un vueltonazo, que es el camino original, que es mucho más corto y va en diagonal de Luján a Tupungato, se llama el “camino real” o “camino viejo de la arboleda”, que es desde la primera finca, vos ves una diagonal así, y va la diagonal derecho para Tupungato.

E: Respecto a salud, de aquel lado, como la sala hace más de 10 años que no está, se van a Potrerillos que tiene guardia la sala.

D: No, terminan yendo para...

E: Claro, pero hasta que ponele la Elsa sale del Agua del Cielo, salir del puesto a la ruta 84 ya es un tema, y por la 84 que no pasan... o te levanta una camioneta petrolera o el transporte escolar, y si no nada, a pie o a caballo. Y le digo “¿pero a caballo con un niño apestado” y sí.

D: Así salen. La determinante para mí es el agua, porque con lo otro tenemos plan B, C, pero cuando se te termina el agua no hay más que hacer que tomársela. Y no te podés ir, porque a los animales no te los podés llevar.

E: Claro, alguno se tiene que quedar, porque si no además les roban. Eso es lo otro que me decían.

D: Las salidas más arriesgadas que hemos hecho no han sido por el tema de salud, han sido por el tema del agua, que hemos tenido que bajar o bajar, en cualquier condición, para ir a buscar agua.

E: ¿Y buscar para tomar? Porque para bañarte es un quilombo.

D: No, agua para cocinar, para tomar, no para bañarse ni lavar la ropa. Yo he salido a veces hasta con el traje porque era lo único que me quedaba. Y me decían “qué elegancia, ¿qué pasa?”, “nada, es que no tengo nada para ponerme” (*risas*).

E: Lo que quería poner en la tesis también es que la gente de acá tiene otra visión. Para que exista Luján no tenés que tener a Cacheuta como tiradero, sino que varios decían, la Yuli cuando hablaba de los quesos, de reflotar el kiosco allá atrás, el Bartolo de la Torrecita decía “si mi familia tiene una casa en Blanco Encalada por qué la Municipalidad allá te permite hacer cabalgatas, lo promociona, pelea con otro municipio para quedarse con ese pedazo de territorio, y del otro lado del río estamos todos iguales y no existimos”.

D: De todas formas, para mí lo fundamental es esto: como categoría de pequeño productor familiar campesino, ellos no tienen la principal desventaja que es la comercialización intermediaria, tienen la venta directa y eso los pone en una situación mucho más favorable.

E: La sobrevivencia es lo jodido.

D: Claro. Y después lo positivo de los hábitos culturales que tienen, de la distribución territorial comunitaria y de las prácticas de reciprocidad tanto en el trabajo como en cuestiones más de subsistencia, también lo conservan. Entonces tienen las ventajas culturales campesinas, y las que podrían ser opresivas del capitalismo, terminan siendo ventajas.

E: Viene complicados en cuestiones del agua...

D: Y de servicios municipales.

E: Que eso no lo van a tener, en el plan de ordenamiento territorial hicieron juntada con la gente de Cacheuta norte, y felizmente los vecinos pusieron “Cacheuta norte”, porque entonces se reconocen que son otros, y a esta gente no los llaman. La cuenta que me sacaba el Bartolo en algún momento es que el plan de ordenamiento es de 2018, “claro, pero en el 2016-2018, todavía no estaba el túnel de Cacheuta, con lo cual si hacían juntadas de aquel lado yo tenía que irme hasta Luján, tenía que hacer 50 km hasta la escuela y de ahí a los puestos, si me hubieran invitado no sé si hubiera podido llegar, si hubieran hecho una reunión en la escuela, en la escuela siempre nos juntamos, ¿por qué no nos juntaron en la escuela?” Entonces toda la obra pública habida y por haber es alrededor de la ruta 82 allá.

D: La informante clave para describir todo lo que pasa en las dos zonas es la Yuli, que ella se crió allá, vivió en el medio y ahora vive acá en esta punta, estuvo en el norte, en el medio y en el sur. Allá ha sido niña, acá tiene niños. Allá ha tenido viejos a cargo, acá también.

Cuando vino, vino a cuidar un viejo, que era don Luis Martínez, en el primer puesto en donde vivió. Entonces a nivel análisis de las problemáticas sociales, ella ha estado en todos los lugares y en todas las situaciones.

E: ¿Vos en qué momento viviste acá y en qué momento te fuiste?

D: Yo nací acá, allá en El Cortijo, que cuando hicieron la ruta mi viejo puso una hostería, porque los vehículos no andaban tan ligero y el trayecto no era 1 hora a Mendoza, eran 3 horas, calentaban los vehículos, entonces paraban y comían. Él puso la hostería. El puesto estaba funcionando, lo que compró fue un puesto.

E: ¿En que año te vas? ¿El secundario lo hiciste acá?

D: No alcancé a terminar el secundario, porque en la vendimia de 4° año de secundaria bailé acá y vino la Vilma Rúpolo, me vio y me dio una beca para el ballet de la Universidad, entonces el 5° año lo terminé en el Agustín Álvarez, que está al lado del Teatro Independencia, porque el ballet funcionaba ahí. Y al año y medio vino Julio Bocca con su compañía y (*no se entiende*) a Buenos Aires. Y volví en el 2008, cuando mis viejos ya estaban viejos, por estas cuestiones sociales que no es lo mismo la asistencia para un viejo en el medio del campo que en la ciudad. Mi hermana me dijo “no me mandés más guita, porque esto no se resuelve con guita”, la guita es en la ciudad que llamás y viene alguien. En el campo no sirve.

E: ¿Y tu hermana se fue?

D: Mi hermana vivía en Ciudad, iba y venía todo el tiempo, y eso. La resolución de esas urgencias es con los vecinos, para nosotros los vecinos no tienen el mismo sentido. Quienes me llamaban y me decían “su papá está caminando descalzo por el campo” eran los vecinos.

E: Me queda una cuestión de curiosidad, de este análisis que haces de la subsistencia o de una posibilidad de un desarrollo de un territorio que sea sustentable, a mí me dio mucha impresión una vuelta que vine a ver a la Yuli y estaba el Miguelito, que quería entrar al Ejército, y cuando le pregunto a la Yuli me dice “no, el Miguelito quiere laburar en el campo con nosotros, pero entre que nos chorearon los animales no da, no podemos mantener más gente”. Entonces la pregunta es en qué momento hay jóvenes que se quedan y otros que se van, si es cuando están estudiando... Esto que vos decís “habría espacio para más gente”. ¿En dónde hay más espacio o qué tendría que cambiar para que hubiera más espacio? ¿O es porque no hay agua, porque no hay escuela...?

D: Eso condiciona mucho la permanencia acá, y también el cambio de la matriz productiva, se podía poner agregado de valor, el INTA y otras instituciones que desarrollen nuevas prácticas para justamente ese joven haga otra actividad, haciendo quesos o dentro de... Digo cuánta gente sobrevive también en la Villa de Tupungato con los partideros de nueces y trabajo estacional. Acá hay también eso, recurso para el trabajo predial de la cosecha, pero no se agota solo en la actividad de criadero caprino o vacuno, se podría desarrollar todo un montó de cosas más. Hay un texto de Gabriela Schiavoni, que es ese momento en que los varones empiezan a quedarse solos y se resignan a armar un grupo familiar o se van. En el caso de las mujeres es más común, como ha pasado acá, si vos ves las 16 familias son todos casi parientes, muy conocidos, muy cercanos. Pero el Miguelito particularmente fue e hizo el secundario en la escuela campesina de agroecología, muy tempranamente él tenía decidido lo que iba a hacer. y ahora está trabajando en Eugenio Bustos en una actividad agropecuaria. Sí claramente, si no se desarrollan otras actividades complementarias a la matriz básica, que es el criancero, u otras de turismo alternativo...

E: O las comidas estas que preparan en los puestos cuando viene alguna gente conocida y le preparan unos chivos, unas empanadas...

D: Porque también hay otra cuestión, una variable que hay que tener en cuenta hoy otros hábitos culturales en los jóvenes, no son los mismos que los de los padres porque están atravesados por las industrias culturales a través de internet, que antes no teníamos, los pibes acá en el campo tienen Tik Tok, Instagram te lo manejan, Facebook ni hablar, entonces se pone en juego una cuestión que tiene que ver con matrices culturales. No es solamente la cuestión económica la que determina que un joven se queda o se vaya.

E: Y es distinto para los varones y para las mujeres, a las mujeres se les pide que se queden con el viejo y al varón no, está hasta "bien visto" que se vaya.

D: Y es la mujer la que se queda cuidar a los viejos. Que es lo que no hizo mi hermana (risas).

E: Bueno, buenísimo, muchas gracias.

D: Mirá, el libro este lo financió el INET, que es el Instituto Nacional de Educación Técnica. ¿Qué plantean ellos como demandas para los nuevos diseños curriculares de todas las tecnicaturas de acá? Primero el desarrollo de habilidades sociales, segundo el manejo del lenguaje tecnológico y virtual, y tercero los contenidos básicos para cualquier matriz productiva. Un trabajo que se hizo con 30000 casos en instituciones públicas, empresas y organizaciones sociales. Cómo no vamos a tener en cuenta la matriz cultural en los jóvenes para explicar por qué se quedan o se van. Y más, postpandemia. Este estudio que te estoy

diciendo, que se hizo a escala nacional, es del 2017-2018. Imagínate las habilidades sociales de esos pibes cómo están ahora.

E: Por teléfono, por compu, hiper desarrolladas, y en vivo y en directo atrofiadas.

D: Nulas.

E: Y sí. Qué interesante verlo desde la educación tecnológica. La Yuli diciendo que quiere terminar la secundaria, y el Juan Carlos la primaria. Pero el Juan Carlos desarma el motor del auto, lo manda a rectificar y lo vuelve a armar él. La Yuli le dice que es una “picardía” que vos no terminés la primaria y hagas una secundaria técnica, y con lo que ya sabés más lo que te gusta, te pongás a arreglar fierros, si acá ya no queda gente que arregle, te tenés que ir a Tupungato y tenés alguno, o si no te tenés que ir al centro.

D: Sí, yo le he re insistido para que entre al CTT que tiene toda la capacitación técnica, pero ellos también tienen dos niños chicos, como está la dificultad del transporte tienen que bajar y subir, el combustible, bajar ellos después de vuelta, porque los horarios para la educación de adultos son de noche, y así fue como lo hizo la Yuli, coincidía con que yo bajaba para el terciario, entonces bajaba conmigo y después se fumaba 2 o 3 horas para volver. Entonces tiene que ver con eso del reconocimiento de vías de acceso de comunicación para el desarrollo en ese caso. Está la escuela artística en San José también, acá los pibes tocan la guitarra, el bombo, la flauta, lo que les des. Todos esos instrumentos no se los enseña nadie y los tocan. ¿Pero cómo bajan y vuelven a las 10 de la noche de la escuela artística que está con más docentes que estudiantes?

E: Sí, y lo poco que el estado te contempla, no te digo becas, ponele el transporte que te los pasa a buscar a todos y los lleva...

D: Solo para la educación básica.

E: Y para adultos olvidate. La beca o el transporte podría ser para los pibes...

D: No básica, sino la obligatoria, que sería primaria y secundaria.

E: Y de jóvenes y niños, de adultos no, de adultos arréglate. Y es la misma educación, el Juan Carlos no terminó la primaria y si quiere terminarla no lo van a venir a buscar.

D: El Juan Carlos te arma y te desarma un motor que no conoce y te arma cualquier máquina. Y la Yuli todas las gestiones que hay que hacer a nivel social, para...

E: Para los cerrilleros, para la Asociación, te las hace, de taquito.

D: Porque tiene que ver con otros tiempos, que ahí es una ventaja de estar fuera del esquema cultural determinante del capitalismo y dentro de la del campesinado. La familia se organiza y el día que el Juan Carlos se pone a desarmar el auto, la Yuli va y se ocupa de los animales. Entonces el tiempo que él tiene para observar, contemplar el motor y descifrar cómo funciona es otro. Por eso conviven dos lógicas que tienen aspectos positivos.

E: Otra cosa que me parece muy loca es cómo tenemos disociado en Mendoza el campo del secano, del oasis. El campo del secano es eso, es el desierto, no hay gente, no hay producción, y en realidad sí hay gente, sí hay producción y lo cierto es que este secano que está entre Tupungato y Luján está al toque, a la nada misma. Venirte a comerte un chivo o a una paleteada en el Agua del Cielo, un chivo en el Jagüel o cosas por el estilo, es media hora. Si la ruta estuviera en condiciones es media hora. Y es como que no hubiera nada, para el mismo municipio no hay nada, cuando te dice que no hay nada... El tema es que el municipio después trucea cosas.

D: También para que el municipio desarrolle turismo, tiene que garantizar agua y recolección de residuos, porque tiene que ser complementario eso, si no va a ser un problema a corto plazo, no a largo plazo.

E: Sí, pero hasta qué punto para que siga siendo una zona de sacrificio, lo niega, te dice que la ruta no existe, te dice que la actividad petrolera en Cacheuta no está más, que está inactiva, está escrito, y están las notas de economía en pandemia de que se reactiva la actividad petrolera en Vizcacheras y en los yacimientos de Cacheuta, en Prensa de la provincia.

D: Bueno, igual por las dudas la comunidad, vos has visto en las puertas de El Cortijo el cartel que dice “anti-fracking”.

E: Sí, pero Luján lo vetó. Y esto es Luján.

D: Y mirá cómo describe el paisaje petrolero y cómo impacta en la convivencia del modelo ganadero y vitivinícola y los distintos tipos de minería. Qué pasa con las reservas arqueológicas ahí también.

E: A mí lo que me llamaba la atención es cómo en punto te caga el inconsciente, si quisieras, dentro del modelo y no te permitís salir del modelo del oasis/secano, pero hay otra parte en donde hay negación, que te diría que es adrede.

D: El capítulo del agua termina con la asamblea donde está la comunidad de todos los distritos, sean del secano, del oasis, de zonas irrigadas o no, en la plaza de Tupungato,

traccionando para que salga la ordenanza. La ordenanza sale de las comunidades, no de las instituciones.

E: Pero cuando sale por unanimidad en Luján De Marchi la veta y esto es Luján.

D: Es Luján, pero en la inscripción del Registro Civil es Los Cerrillos de Tupungato. Vos buscás en el mapa geopolítico de Luján y no aparece Los Cerrillos, dice Cacheuta y Cacheuta Sur. Y esto culturalmente, ancestralmente, es reconocido como Los Cerrillos. Y Cacheuta también es allá, icónicamente es donde está el yacimiento de aguas termales. ¿Qué tiene que ver eso como referencia con estos cerrillos secos? Que no es tampoco ni precordillera, es otra estructura.

E: Tal cual, y está negada. Yo lo otro que veía, he ido a escalar a Agua de las Avispas, y hay puesteros y puesteras que van y venden empanadas a la gente que va a escalar. Ha habido campeonatos de motocross nacional en el campo ese que tiene la pista, todas esas actividades, las buscás en la página de Luján, en el documento del ordenamiento no existen, y entonces no existen como promoción turística, promoción del deporte. Y cuando las buscás en la página tampoco existen.

D: Sí, igual con lo de Turismo yo insisto. Mi pretensión es que empiecen por resolver los problemas que son claramente consecuencia de ese esquema que es la recolección de residuos, el acceso, el agua y después lo desarrollen. Porque si no, va a ser un problema. Además, que tiene que ver con un avance en el territorio con otro tipo de esquema, como es los motoqueros, que ya tiene un impacto sobre el terreno en muchos sentidos, no solo por el impacto en la tierra, sino en el trayecto de los animales, el sonido, cambia el paisaje cultural y los que hacen mountain bike, que ya se han hecho dos o tres carreras en este circuito, por la ruta, y es una ruta de tránsito de animales. Entonces ¿es ruta provincial? Bueno, hagamos alambrados con pasajes bio... no sé cómo se llaman.

E: Para mantener una cuestión de biodiversidad.

D: ... la sacás de un lado para el otro por los puentes, como está hecha después toda la ruta 40 hasta Malargüe. Los corredores no sé cómo se llama.

E: Los corredores de biodiversidad, corredores biológicos serían.

D: Todo eso hay que pensarlo antes, tiene que estar no solo sobre la ley sino sobre la práctica.

E: Claro, pero ahora no está ni en la ley, ni en la práctica ni en ningún lado.

D: En la práctica concreta de defender el territorio de la comunidad. Y volvemos a 100 años atrás que es salir a poner el pecho, porque están haciendo un asado... eso también va a implicar, que en las zonas no hay asadores, entonces la gente hace fuego en el piso. Si sos vos (habla Pablo encima) sin marco legal, que está poniendo en juego el terreno no solo donde vivís, sino donde se reproducen tus animales. Se pone heavy la cosa.

E: El Juan Carlos me decía con la nevada los otros días yo salgo a recorrer y cierro el portón y una señora me dice “estamos acá, no me cerrés el portón” ...

D: Está dentro de mi casa señora (risas).

E: Claro, le dice “entre y salga todo lo que quiera, pero ciérreme porque si no se me van los animales. Y encima la señora lo picudeó, el Juan Carlos le decía “discúlpeme, pero si se sale un caballo a la ruta y se lo lleva puesto un auto, el responsable soy yo. Si no me cierra la puerta, capaz que se mata una persona”.

D: Y se han matado. Por eso digo, sin hacer previamente cartelera, no prender fuego, no tirar residuos...

E: La cartelera que hay es de las petroleras, “prohibido cazar”, “prohibido hacer fuego”.

D: Eso primero, porque si no, inclusive puede no solo a corto plazo agotarse, sino que en el medio puede generar una tragedia para los que estaban y para los que vinieron. Porque no hay forma, no tienen camiones para traer el agua potable, ¿van a venir a apagar un incendio en el campo? Que ya pasó y se terminó consumiendo el fuego cuando se agotó.

E: El último fuego, el que venía por la otra ruta, la que sí está marcada, llegó hasta el margen, porque desde La Majadita veían el resplandor atrás de la cuchilla, ese fue hace 3 años.

D: Pero acá hace unos 15 años también se quemó todo, si vos mirás los faldeos, ves que de un lado hay jarilla vieja de 2 metros...

E: Y en el otro tenés el tocón re nuevo.

D: Y no lo apagaron, no lo controlaron. Si habilitás una ruta para el turismo y no preveés todo eso, estás desarrollando la catástrofe hasta para los turistas.

E: Bueno, de vuelta gracias.

ENTREVISTA ELSA

18/7/2020

Duración 36.20

Pablo: ¿Adónde han ido a la escuela sus hijos? ¿Adónde fue la Roció cuando era más chica?

Elsa: Yo me vine cuando la Roci ya estaba en la secundaria.

P: ¿Y dejó?

E: Claro, ella empezó en Potrerillos, la venían a buscar acá, y ahí hizo... Ella ya había empezado la secundaria en Luján, en la Güemes. De ahí nos vinimos para acá y ella empezó en Potrerillos y llegó hasta 3° año, empezó 3° creo y abandonó porque se quedó embarazada. Y después se anotó en la Krause que era semi-presencial. Entonces iba, buscaba las planillas. También se le complicó por el gordito, así que también abandonó. Y ahora empezó Dhanna con esto de la secundaria, así que nos anoamos ahí y el año pasado ya hicimos el 1° año, son 3 años, como un CENS, y ahora estamos por el 2° año.

P: ¿Es en la primaria, en la misma escuela?

E: No.

P: ¿En dónde?

E: En Las Gamelas. Pasamos unos fríos! Al aire libre empezamos, porque Dhanna dijo que habpía hablado y que nos iban a dar para cerrar, pero la empresa no le va a dar, porque es como hablábamos con Omar: es un patrimonio provincial, no te van a dejar que hagas nada. Ella quería hacer la escuela, quería hacer una posta santaria, tenía buenas ideas...

P: ¿En dode ha sido el campamento de YPF de toda la vida?

E: Claro. Esas ruinas no se tocan, si es un patrimonio. Entonces habló mi hija con la directora de la primaria y la directora le dijo que sí, que no había problema, que nos prestaba la escuela, si estamos una vez cada 15 días, pero después no sé qué pasó, creo que había que arrimarle una nota para que ella presentara a la Dirección de Escuelas. Y después no sé en qué quedó. Así que últimamente nos estamos juntando en la casa de algún vecino.

P: Claro, porque no se puede, el frío que hace es terrible.

E: Aparte los profesores que vienen de Lavalle, otros de Maipú, tampoco los vamos a hacer estar ahí con ese frío.

P: ¿Elsa y cuántos son ustedes acá ahora? Están usted, la Rocío...

E: La Rocío, el gordito que está ya en jardín y mi sobriño.

P: ¿Jardín sí va acá a la escuela de Agua de las Avispas?

E: Sí, lo vienen a buscar, almuerzan y lo traen al gordito.

P: ¿Y qué edad tiene su sobrino?

E: 23.

P: ¿Y la Rocío?

E: 21.

P: Acá en la casa, en el puesto, ¿quién hace qué cosas? ¿Usted qué cosas hace?

E: Yo me dedico a los animales más chicos, las gallinas, los conejos son mi responsabilidad. Y mi sobrino es el que se encarga de las vacas, sale al campo a ver las vacas, los caballos. Y no tenemos cabras, no le gustan las cabras.

P: ¿Y cuántas vacas tienen? ¿Son las que tienen acá arriba en la entrada?

E: No, esas son del David, se vienen para acá, toman agua y se van. Las de nosotros andan por la cuchilla, no se vienen nunca solas, así que tiene que ir él, bajarlas, con esto del puma. él se encarga de eso, de las vacas. Y tenemos chanchos, que también vive de eso, de la crianza de los chanchos, vende lechones, todo eso.

P: ¿Hace jamón?

E: No, no hemos carneado. Cría los lechones y los vende. Y de ahí saca para el alimento. Eso es prácticamente lo que hacemos. Me encantaría tener cabras, porque amo las cabras, estuvimos haciendo queso de cabra, dulce de leche de cabra.

P: ¿Quién estuvo haciendo?

E: Nosortos con mi hermana. Mi hermana se llevaba, como ella tiene gas natural, se llevaba la leche y hacía dulce de leche y yo hacía los quesos acá. Pero a mi sobrino no le gustan las cabras, porque hay que estar todo el día en el campo y no... es muy sacrificado las cabras, y se van y se quedan y las hace sonar el puma. No sé si se enteró que al hijo del Omar le mataron 14 en una noche, el puma, por hacer daño, porque no se las comió.

P: Claro, deben ser cachorros.

E: O la madre que le enseña a cazar a los cachorros.

P: ¿Cuándo fue eso?

E: Creo que fue el año pasado, que uno de los hijos del Omar vino y se quería hacer un puestito ahí, entonces compraron cabras de Lavalle, el pibe las tenía que acrianzar acá, así que andaba todo el día con las cabras. Y una noche dice que se le hizo tarde y se le quedaron. Al otro día cuando fue un desastre había hecho el puma, un desastre.

P: ¿Y hay momentos de más laburo que otros? ¿Cuando se hacen los quesos...?

E: Y sí, cuando es la parición es cuando hay más trabajo.

P: ¿Cuándo vienen las pariciones?

E: Fines de octubre empieza la parición porque se le echa el castrón en mayo, creo que son 3 meses que están, setiembre, fines de setiembre, octubre empiezan las pariciones, y ahí es cuando empieza el trabajo, cuando hay más trabajo. Pero si no, no.

P: ¿Su sobrino terminó la escuela o no?

E: Terminó la secundaria, en la Güemes, en Luján.

P: ¿Se iba todos los días?

E: No, no, él vivía allá.

P: Ah, y después se vino.

E: Él terminó la secundaria y le dijo a la madre "me vengo para acá", y la madre una amargura porque quería que estudiara veterinario, técnico, algo, y no, no quería estudiar, quería venirse al campo. Y por una parte mejor, porque teníamos puesteros, los puestos no pueden estar solos. Así que se vino él y al tiempito me vine yo y acá estamos. Yo soy feliz acá.

P: ¿Hace cuánto que está acá?

E: 6 años hace. Me separé y me vine. Y la tranquilidad que hay acá.

P: ¿Y antes quién estaba acá?

E: Mis vejos fueron los que se quedaron acá y también se separaron, se fue mi vieja, quedó mi viejo, y después de él empezaron a pasar puesteros.

P: ¿Y el puesto es de tu papá y la tierra de YPF? ¿Cómo es?

E: Son comodatos de YPF. La Cande estaba acá de puestera y ella se hizo de pareja y se fue.

P: Sí, yo estaba ahí cuando se fue. De los que viven acá en el puesto, ¿alguno trabaja afuera del puesto?

E: No, todos acá. Mi hija se fue ahora a hacer unas changuitas a Potrerillos, mi sobrina vive en Potrerillos en donde están las cabañas, que se alguilan, y mi sobrina le dice “¿querés venir Rocío a ayudarme a lipiar unas cabañas?”, “bueno” le dice la Rocío, ella vive con la asignación por el gordo nada más, no tenemos otra entrada, yo soy pensionada. Y mi sobrino no cobra nada de nada, ningún plan ni nada.

P: Lo que se saque con los animales.

E: Claro, y la ayuda el padre, porque el puesto este está parado por mi culñado, hay que estar comprado alimento todos los meses para los animales, cuesta.

P: Cuando la Rocío se va a hacer changas, ¿duerme afuera o duerme acá?

E: No, ella se fue a Potrerillos y se quedó allá. Se fue anoche en un micro a las 9 y llegó como a las 11 a Potrerillos, se quedó a formir en la casa de mi sobrina. Y ahora creo que se viene hata Luán y después la trae mi hermana, no sé cómo irán a hacer.

P: ¿Lo hace seguido eso?

E: No, lo hizo ahora porque le dijo mi dobrina que le había salido esto de las cabañas.

P: Elsa y cn las ovejas que tienen acá afuera, ¿les sacan la lana, hilan, no hilan?

E: No, la verdad es que no tengo idea yo de cómo se hace ese proceso, tendría que...

P: Podríamos darle media vuelta de rosca, hay una gente en Malargüe del INTA que ha estado haciendo, capaz que podemos darle una...

E: Ah, mire... Son re poquititas, son 6.

P: Sí, pero....

E: Se saca lana.

P: Se saca un poco de lana y lo que han hecho allá es hilarla y hacer ellas mismas el tejido entonces le sacan más valor.

E: Claro, sí, está buenísimo, la verdad que sí.

P: ¿Y con las paleteadas, lo que se hace a veces acá?

E: Con los apartes. Eso también lo hacemos para sacar plata para los alimentos de los animales. No se saca mucho, pero bueno, algo se saca.

P: Y cuando se hacen los apartes, ¿usted aparte de hacer la comida, esas cosas, se cobra para venir?

E: Sí, no cobrábamos nosotros al principio, la primera vez que hicimos no cobrábamos la entrada, le cobrábamos a los... porque se hacen tríos, son de 3 jnetes que se anotan y ellos son los que juegan allá arriba.

P: ¿A los que vienen a ver no se les cobra?

E: No les cobrábamos, pero tenemos una prima en la municipalidad y es inspectora de esto, y ella nos decía, primero que hay que pagar en la municipalidad para que nos den permiso, pedir permiso a Senasa, todo eso. Y mi prima le dijo “cobrá entrada porque es un espectáculo”, le dijo a mi hermana, dice mi hermana “no, porque me da apuro”, “pero no cobreés mucho acordate que es una entrada para ustedes”, así que ahí hemos empezado a cobrar la entrada, \$200 creo que cobramos por persona la última vez. Y todo lo banca mi cuñado, el compra los precios para dar, para hacer las empanadas, las bebidas, todo se lo dan a consignación a mi hermana, y entonces de ahí uno saca lo que queda para...

P: ¿Y él dónde vive?

E: En Drummond, él trabaja en la empresa, en la petrolera. No sé en qué empresa está ahora, porque él se jubiló y lo llamó otro hombre que si quería seguir trabajando y se fue.

P: ¿Y los apartes estos cada cuánto los hacen más o menos?

E: Ahora creo que quieren hacer uno en setiembre, hay que ver que no esté muy frío por los animales, por la gente que viene y se queda.

P: ¿Se quedan a dormir acá?

E: Claro, vienen en carpa.

P: ¿Y ahí les cobran otros manguitos?

E: No, vienen, se quedan. El problema que tenemos acá es el agua. Pero si no, ni medio drama. Toda gente conocida, más conocidos de mi sobrino, amigos, familiares. Es todo muy familiar, que es lo que queríamos nosotros.

P: ¿Y cuántas hacen: 2, 3 al año, más? ¿O paran en el invierno y en el verano hacen más?

E: No se hace muy seguido, porque mi cuñado dice que no porque es como que se estresan las vacas al tenerlas juntas... capaz que se hace cada 2 meses, una cosa así, pero bueno, es lo que le gusta a él y es una manera de sacar unos pesitos.

P: ¿Cómo han seguido con el agua, con la cisterna, le sigue trayendo agua el municipio?

E: ¡Hermosas las cisternas! Cuando estaba la Carmen acá había un señor que era de apellido Reyes también, él era el encargado de toda esta zona. Él cada 15 días teníamos el agua, no había que pelear. Ahora no, es un descontrol. Yo entiendo, por ahí hablo con mi prima de la municipalidad, que entiendo que se ha poblado mucho más para el pedemonte, entonces a todos nos tienen que llevar agua. El hombre que nos trae agua nos dice “no damos abasto”, “no tenemos camiones, se nos rompen los camiones y quedamos varados”, así que yo me comunico con el hombre y le digo “¿no irá a andar esta semana por acá para que nos traiga agua?”, “y mire, voy a tratar en lo posible”, pero uno no les puede exigir más, bastante que nos traen agua. En Tupungato le cobran el agua. Pero nos traen a lo mejor una vez al mes.

P: ¿Y le dejan la tancada completa, los 16 mil litros o ...?

E: La llenan.

P: Porque antes no se la llenaban, ¿Se acuerda?

E: Sí, la llenan ahora. La vez pasada, hace como 3 meses, me llenaron la cisterna y el tacho. Ahí tuve bastante. Pero si no vienen y llenan nada más que la cisterna, y así bueno...

P: ¿Y en verano se pone más jodido?

E: Sí.

P: ¿Ha pasado de que los dejen tanto tiempo sin agua que se tengan que ir? ¿O qué hacen cuando se quedan sin agua?

E: Y yo a mi hermana, bidones.

P: ¿Van y buscan, o se van unos días?

E: No, si se va mi hermana le pido que me traiga botellas con agua, tengo un montón de botellas plásticas, me trae botellas llenas, unos bidones que tengo.

P: ¿Pero ustedes se quedan en el puesto?

E: Sí, lo que pasa es que esta agua, gracias a dios que tengo esta vertiente, al tener salitre me da apuro echarla en el lavarropas y en el termotanque. Pero cuando no me traen agua hago eso, lleno el tacho.

P: ¿Tomar sí sacan de botellas?

E: Sí, nos da cosita tomar esa agua.

P: Elsa ¿la basura la sacan ustedes hasta afuera?

E: Yo la amontoño ahí y cuando viene mi hermana o se va mi sobrino se las echo toda y la llevan.

P: ¿Acá en ningún lado hay recolección de residuos?

E: En la escuela, un contenedor. Pero nunca hemos llevado la basura a la escuela, siempre se la doy a mi hermana, la deja ella en la rotonda, pero acá no. Antes quemábamos.

P: Claro, de todas formas, hay que quemarla como dice usted o sino acercarla hasta allá que son unos kilómetros.

E: Y sí. La basura es para que se vengan las ratas, para juntar mugre.

P: ¿Entonces en general nunca se han tenido que ir del puesto, o la Rocío con el gordito, cuando se han quedado sin agua?

E: No.

P: ¿Cuándo la agarró la pandemia, ahí dejó la Rocío? Porque yo me acuerdo que el año anterior estaba en la escuela yendo, ¿dejó ahí?

E: Claro.

P: ¿Por el tema con internet, por no poder seguir con esas cosas?

E: Y sí, con todas esas cuestiones, se complicaba para bajar, ir a buscar las cartillas, ir las a llevar, tenía que ir a rendir.

P: Le quería preguntar de la Sala, me acuerdo que en otro momento me dijo que la Sala estuvo cerrada muchos años, y que sigue cerrada, ¿adónde se van a hacer atender si necesitan un médico?

E: A Potrerillos. Es lo más cerca.

P: ¿Y cómo salen?

E: Si hay vehículo, se va en vehículo. Si no hay que llamar a alguien. El otro domingo estábamos acá almorzando con unos familiares y el gordo tenía una tos, así que le dijeron a mi hija, agarró y la llevó mi sobrino.

P: ¡Y qué bueno que el domingo haya sala en Potrerillos!

E: Sí, hay guardias por lo menos, lo atendeiron re bien dice mi hija. Estaba para paff el gordo, estaba jodido, paff y corticoides.

P: Usted dice que su mamá y su papá vivían acá, ¿usted también?

E: No, vinieron solos, estaban los papás de mi cuñado de puesteros, después ellos se fueron y quedaron mi mamá y mi papá solos. Nosotros veníamos siempre a ayudarles.

P: ¿Usted vivía con su abuela?

E: No, yo ya estaba casada, mi hijo tenía 5 años cuando mis viejos se vinieron acá.

P: En qué año fue más o menos?

E: Y 96 más o menos.

P: ¿Todavía estaba YPF acá o ya no?

E: ¿La Gamela? No, no, ya no.

P: ¿Porque antes había Sala ahí?

E: Debe haber estado porque mi mamá se hizo muy amiga de los maestros que venían, ¿vio en donde están los Alvarado? Ahí estaba la escuelita, estaba funcionando, y mi mamá se hizo muy amiga de la maestra, que ellas venían y se quedaban por la semana. Debe haber estado entonces la posta sanitaria.

P: ¿Y el puesto de la policía?

E: No, no, policía no había.

P: ¿Y la barrera que estaba a veces en El Jagüel, que a veces había puesto de policía, o pasaba recorrían, cómo era eso?

E: En La Gamela habían puesto una barrera y una garita. Y había un guardia, para que no se metiera getne, porque creo que había gente robando animales. Y el hijo del señor de El Jagüel hicieron problemas, porque eran problemáticos y lo hicieron sacar.

P: Y ahí chau picho.

E: Claro .

P: Cuando se va la posta sanitaria, ¿alguien de acá, o de la Asociación cuando estuvo la Asociación funcionando, se hizo alguna nota, algún pedido para que volviera?

E: La verdad que no tengo idea yo, porque no sé quiénes eran de la Asociación. Mi hermana estuvo metida un tiempo en la Asociación, pero no sé qué pasó con la posta, por qué la sacaron.

P: Cuando la ruta está como ahora, difícil por el barro, o en el verano cuando corre más agua, ¿cómo hacen para salir?

R: (risas) Está medio jodido, se pone feísimo. Yo he sufrido porque he estado yendo a cuidar a doña Brígida, estaba sola entonces quedé con mi cuñado que yo me iba a ir todos los días a quedarme con ella porque estaba sola. Entonces me iba en la colorada. En verano de diez, iba, me quedaba hasta la tarde tipo 6 me venía. Cuando llovía ¡ay dios mío cómo he sufrido con esa camioneta! Porque vio ahí donde está que parece jabón, se me iba y se me enterraba, y ahí quedaba. Me decía Rocío “¿pero cómo se te va a enterrar vieja”, “y bueno, si se me entierra, se me corre”, hemos sufrido súper. Igual con una creciente que pasó del Jagüel más allá, ese arroyo grande. ¡Impresionante cómo corría agua!

P: ¿Cuando se hace pelota la ruta quién la arregla?

E: La calle esa, la principal, la arregla la empresa porque ellos circulan por ahí con los camiones.

P: ¿Vialidad no?

E: No. Sabe que vino Vialidad en el verano, vino el maquinista, muy agradable el hombre, no sé si había sido por la escuela, no sé, pero nos arregló todos los caminos.

P: ¿Y hace cuánto que no venía Vialidad para acá?

E: Y hacían más de 7 años que no venían. La empresa se encarga de la ruta 84, ellos se encargan de ellos, pero la entrada a los puestos no se hacen cargo, por más que viene la traffic de la escuela a buscar a los niños, que también para allá, para la angostura, vio que también es un desastre.

P: Y con el barro como está ahora no sé cómo hace la traffic para moverse.

E: No sé si entraría ahora si está así, se corre mucho...

P: ¿Y de teléfono acá ustedes tienen señal acá? ¿A veces, todo el tiempo?

E: No, permanente, Claro anda bien, Movistar se muere.

P: ¿Y los otros puestos? ¿Algunos sí, otros no?

E: Donde está el Omar creo que tienen Movistar y a veces tienen señal, pero generalmente tienen.

P: Me acuerdo que para la pandemia estaba complicado el primer pedazo, que yo pasé para la escuela, me decían que tenían que llevarle las tareas a los chicos, que les daban unas planillas, una cuestión impresa, pero eran chicos que usted no tenía a ninguno de esa edad. ¿Y el transporte escolar los lleva a veces o no?

E: Antes sí, pero ahora no sé, la verdad que no hemos probado. Le decía la otra vez a la nuera del Omar, porque se le enfermó el nene, estuvo como dos semanas 23.13 con diarrea, no tenían vehículo, no tenían teléfono, y le digo “pero decile a la traffic”, “y pero es que me da apuro, porque ellos dicen que el seguro” “bueno, pero si es una cuestión de salud, que te lleven a la escuela y que ahí te venga a buscar la ambulancia”. Y le entregaron la camionetita al Gonzalo y ahí pudo salir a llevarlo al nene al hospital. Pero así por una cuestión de salud, si yo tengo que pedir pido. Si no, llamaré a la policía y que llamen a la ambulancia.

P: ¿La Rocío para ir ahora a Potrerillos a laburar en qué se fue?

E: En el micro se fue, estaba en Luján ella.

P: ¿Y si tiene que salir de acá cómo hace?

E: Hay que llevarla sí o sí a la ruta 7, no queda otra, para que tome el micro en Las Avispas.

P: Con las ripieras, ¿usted cree que hacen más lío en las rutas, menos lío?

E: Para mí sí. ¿Vio cómo está la punta de la loma?

P: Sí, me acuerdo haber hablado con don Coronel, que me decía que la ripiera tenía que sacar material solamente de los arroyos, pero que él había visto que se habían comido un par de cerritos. ¿Hasta acá no han llegado?

E: No, hasta acá no. Pero yo digo la punta de la loma es impresionante cómo la han bajado así. Si antes era recta la calle, ahora está así, así que cuando corre creciente... Pero ellos tienen las máquinas y la pueden arreglar, la arreglan, para mí tendrían que mantener la ruta en condiciones, ya que la usan para sacar material. Pero bueno, no sé quién les exige ahí.

P: La otra vez, hace un tiempo largo, le habían robado los animales a la Yuli y al Juan Carlos. ¿Acá ha habido robos, no hay, más o menos, pasa la policía, no pasa?

E: Acá gracias a dios no hemos tenido problemas de eso. En la base, en La Gamela, le robaron la vez pasada, le llevaron todo, el microondas, todo.

P: ¿En Las Gamelas sigue trabajando gente y qué hace? ¿El petróleo sigue o no sigue?

E: Se ve que hay pozos que están funcionando. Y ahí está siempre una persona, como una guardia. Pero los sábados y los domingos no hay nadie, y ahí vinieron y dicen que les desvalijaron todo. Nadie vio nada, nadie supo nada. Que estaría bueno que hubiera una guardia ahí que estuviera. Y la vez pasada, yo no estaba, hace como 15 días vino la policía, que estaba mi hija y el Martín y le dijo que andaban recorriendo los puestos para decirnos que cualquier cosa que necesitemos lo llamemos, que son de Potrerillos. Pero es que el Juan Carlos está muy cerca de la ruta.

P: Claro, le habían tomado para abajo, para Ugarteche, y habían partido para allá con los animales.

E: Siempre le roban, que pena. Acá gracias a dios, toco madera, todavía no. Y ojalá que no.

P: Se acuerda que en algún momento acá el gobierno de la provincia había dicho que quizás hacían fracking en los pozos de petróleo de acá, ¿usted sabía?

E: No.

P: ¿Y qué pensaría si hicieran fracking por acá?

E: ¿Y qué es el fracking?

P: El fracking es esto que hacen de la fractura hidráulica, que a veces pasa un poco de petróleo, un poco de gas a las vertientes.

E: Y dicen que las vertientes de acá tienen salitre por eso.

P: ¿Por el trabajo de YPF?

E: Claro. Porque ahí el Omar tiene una vertiente y dice que es intomable el agua.

P: ¿Y antes no?

E: No sé antes, pero sé que no se puede consumir, nada. Dicen los que saben, yo no sé.

P: En Las Gamelas a veces hacen los San Vicente. ¿Qué es el San Vicente?

E: Es hacerle la fiesta al santo para que llueva. Yo me acuerdo de cuando eramos chica, porque yo acá a esta zona vengo desde que tengo uso de razón, porque mi papá siempre fue amigo de los puesteros, de los maás viejos que ya no están. Y se juntaban los puesteros y venía gente de afuera, y todos traían para comer. Los puesteros ponían un chivo y s

ejuntaban en Las Gamelas, almorzaban g todos juntos, se traían guitarras, se le tocaban unas gtonadas, después se le hacía uan mini procesión, llevaban el santo, iban g tocando y bailando hasta cierto lugar, ahí se quedaban, se bailaba, se le rezaba un padrenuestro, algo así, y se volvía otra vez a Las Gamelas, seguían farreando ahí y listo, eso era todo.

P: ¿Y el santo quién lo guarda, dónde queda?

E: Ahí está en Las Gamelas. Le hicimos... Es aquel santito. Todos tenemos uno. Ahí eso se lo llevó mi hermana y no sé quién le hizo la grutita en Las Gamelas. Así que cuando nos juntamos sacamos el sangto de ahí, lo llevamos a...

P: ¿Y cuándo se hace San Vicente?

E: A doña Brígida le gusta hacerlo en octubre, que ella es una de la sque está quedando de hace años, de las que organiza. Y se dejó de hacer mucho tiempo porque empezó a venir gente de afuera y se robaba cosas de la misma gente, entonces se dejó de hacer, para que no viniera gente de afuera. Y ahora se ha vuelto a hacer, antes de la pandemia. ¿Quién fue que dijo "voy a poner una ternera"...? Y puso una ternera y estuvieron los hombres que vinieron de Uspallata toda la noche cocnando la ternera, para que comieran todo, que llevaran lo que quisieran, ensaladas, empamadas, pero comer esa ternera. No sé quién la hizo, no sé si a nosotros nos tocó poner una, no me acurdo. El Omar creo que puso y no sé si el David llevó, porque al Favid le tocaba y fue lo de la pandemia, entonces no se hizo más. Pero en octubre la hacía doña Brígida y la otra creo que en febrero se hacía.

P: ¿Y cómo es eso de que "le tocaba" al David? ¿Se turnaban?

E: Claro, el que puso la ternera dijo "yo la pongo ahora, después le toca a tal", y se jodían entre ellos y así quedó.

P: ¿Y ahroa después de la pandemia no se ha vuelto a ser?

E: Sí, lo hizo doña Brígida, creo que lo hizo en octubre también, el año pasado. Nosotros no fuimos no sé por qué.

P: Doña Brígida dice que se va a hacer ¿y cómo se ponen de acuerdo a ver quién hace qué cosa, cuánto pone cada uno?

E: No, ella dice "voy a hacer el San Vicente este fin de semana", y se empieza a correr la voz y ella creo que hizo carne a la olla, había que llevar unas empanadas....

P: ¿Cuántos años tiene doña Brígida?

E: 86. Pero está re bien, yo quisiera tener la vista y la memoria que tiene. Y ahora se la han llevado para abajo porque estuvo internada. Primero se cayó y se quebró la muñeca, así que estaba acá. Después le agarró no sé si los pulmones o qué fue y estuvo internada. Y ya se vino el invierno y ni locos traérsela para acá, mucho frío.

P: Claro, porque ella vive solita ahí.

E: Sí.

P: ¿Y en febrero cuando han hecho el otro, no se le junta con la junta de los animales?
¿Para cuándo hacen la junta más o menos?

E: Marzo, abril, ahí se juntan las vacas.

P: ¿Cuando se juntan las vacas también se ponen de acuerdo entre todos?

E: No, eso lo hace cada puestero.

P: Yo me acuerdo que el Omar una vez hizo una junta y el David le había ido a ayudar.

E: Claro, se ayudan. Por ejemplo, acá si mi sobrino dice “voy a hacer la junta en abril”, entonces les avisa, se avisan para que no se haga en el mismo día los otros puestos, capaz que si mi sobrino dice “voy a salir este fin de semana porque voy a hacer la junta, ahí...”

(Un chico habla, se interrumpe la entrevista)

P: ¿Ustedes también cuando tienen que juntar llaman a otra gente para que les dé una mano?

E: Claro, él generalmente llama a los amigos y se juntan y le dan una mano, pero también les avisa a los vecinos y capaz que el David sale del puesto de él y se ve alguna vaca la trae, entre los vecinos sí se ayudan, el Omar para allá y así. Siempre se dan una mano.

P: ¿Las Asociaciones siguen andando? ¿La que estaba reflatando la Dhanna?

E: La Dhanna se hizo una Asociación aparte. Y la Asociación vieja, que yo era la presidenta, que quedó ahí, la vez pasada había venido un veterinario al David y le dijo que tría algunos beneficios para los puesteros, y llamó el David y me dijo que cómo podemos hacer. llamé al hombre este que tiene los papeles, el Doto, ¿lo conoció? Y al Doto le comenté, le pasó el David el número del veterinario, se estuvieron comunicando, todo, y me dijo el Doto “yo te aviso y nos juntamos, pero esperame que pase la junta”, que fue en mayo creo. Y nunca me llamó, y como él es el que tiene los papeles, por eso estoy esperando. Porque yo le decía “hagamos una reunión y si tenemos que volver a elegir el directorio, si quiere otra gente ser el presidente, la presidenta, yo no tengo problema, pero armemos la

Asociación porque así tenemos más beneficios. Y al final no me llamó más, no sé en qué habrá quedado.

P: ¿Y la Dhanna se hizo una aparte?

E: Una aparte ella se ha hecho. Algo de caprina...

P: ¿Y está sola?

E: No tengo idea con quién está, con la María, no sé con quién más. Pero ella dijo “me voy a tener que salir de la Asociación, porque no puedo estar en la Asociación y en la que he hecho yo”, así que no sé cómo irá a ser esto.

DESGRABACIÓN DON BARTOLO Y ROSA

Bartolo: Es que nosotros vivimos acá de los puros animales, ni ayuda, ni nada, porque aquí nosotros si queremos plata tenemos que vender un animal. Queremos comprar algo, tenemos que vender un animal para poder tener plata, porque no tenemos ayuda de nada, del gobierno, ni de la municipalidad, ni siquiera un subsidio, pero nada, no hay nada aquí. Y así nosotros nos hemos mantenido todos los años. Ahora estamos un tiempo con los terneros, después ya viene el tiempo de los chivos y así.

Entrevistador: ¿Cuándo es el tiempo de los terneros?

B: Ahora, ya empezamos a faenar, me piden un ternero, yo lo faeno, lo vendo por kilo, y así uno se va manteniendo. Porque por ahí uno puede vender todo junto, pero póngale, nosotros vendemos todo junto, recibimos la plata, sí, joya, y la gastamos ¿y después? Por eso yo póngale, junto 8 o 5 y los demás los mantengo...

E: Para ir ofreciendo de a poquito...

B: Claro. Por ahí se me termina la plata, me hace falta plata y ofrezco un ternero, y los voy vendiendo, vamos comprando las cosas para mantenerse. Ya después hasta que venga el tiempo de los chivos.

E: ¿Don Bartolo cuántos son acá, en la familia?

B: Somos 5, porque somos 7, pero las dos chicas grandes ya están haciendo su vida, así que somos 5. Y nosotros trabajamos en el puesto con los dos muchachos nomás, Eber y Pablo, y está la Rita aquí que va a la escuela, y por eso estamos todos juntos en el puesto, si no estaríamos todos juntos allá arriba. Y es así, nos tenemos que ir manteniendo de esa manera acá, así que aquí los muchachos están los dos conmigo. Por ahí hay trabajo, los ocupan un poquito, por ahí no...

E: ¿Salen a hacer alguna changa afuera?

B: Exactamente.

E: ¿Y como qué changa?

B: Y por ahí el campo, ahora el Eber está por San Luis, para la yerra lo han llamado, yerra lo llaman allá, que están juntando para marcar...

E: Y vacunar y toda la cuestión.

B: Claro, exactamente. Y nosotros aquí le llamamos "la junta". Eso nosotros lo hacemos en abril. Y ellos lo están haciendo ahora, pero es otra zona allá. Aquí usted ya ve que en mayo

se pone frío, ya nieva por ahí. Que este año está re malo, va a venir a nevar ahora recién, está malo malo, muy seco, se nos están secando las aguadas arriba. Menos mal que ahora ha caído una nievecita que más o menos nos ayuda.

E: Y va a levantar un poquito.

B: Sí, si dios quiere, pero nos hace falta más, está seco, seco... Agua o más nieve, lo que sea.

E: ¿El Eber es el que se ha ido a San Luis?

B: Sí.

E: ¿Y cuánto tiempo va a estar allá?

B: Pongale que esta semana nomás, capaz que para el fin de semana ya viene.

E: ¿Y se le da seguido eso de salir por una semana y volver?

B: Y por ahí sí, por ahí no. Por ahí tiene changuitas por acá también, de un día, de dos días.

E: ¿Siempre por cuestiones de campo? ¿Salen por ejemplo a hacer cuestiones de albañilería?

B: No, ellos siempre... Todos tenemos lo nuestro. Gracias a dios tenemos nuestros animalitos, no son muchos, pero cuidamos lo nuestro. Por ahí nos dicen "por qué no te vas a un puesto", pero es como yo digo, antes que cuidar animales ajenos, por ahí cuidar un poquito lo que vos tenés.

E: ¿Cuántas vacas y cuántas cabras tienen?

B: Cabras ahora habrá unas 250, más no, hemos tenido muchas pérdidas.

E: ¿Por qué?

B: Muchos daños de perros, el puma. Y algunas que se mueren enfermas, qué se yo, como pasa en los animales. En los vacunos también pasa lo mismo, por ahí hay una vaca que se ha muerto y no sabés por qué se ha muerto, o un ternero... Si no lo ha pillado un puma, se ha muerto y uno no sabe por qué.

E: Ustedes allá arriba tienen más historia con el puma, más abajo es más difícil.

B: Sí, sí, pero este año, nos han agarrado hasta acá. A los chicos de Alvarado...

E: Sí, Juan Carlos me dijo que con el David se habían ido para allá atrás y que se habían escapado tres.

B: Sí, si hay mucho daño. Y lamentablemente por ahí uno los trata de asustar, porque como no dejan pillar, nada, que se vaya, pero

E: El otro día me decía Juan Carlos que unos changos se habían filmado cuando habían pillado 3 o 4 y que se les había armado un problema más o menos.

B: Sí, así que bueno.

E: ¿Usted cree que si pudieran tener más animales, el Eber y el Pablo no tendrían que salir?

B: Y sí, lamentablemente es así, si tuviéramos más animales... Es que por ahí como le digo, hay años buenos y hay años malos. Por ahí capaz que tengamos un buen año en las vacas, en las cabras, en las yeguas, pero hay años malos. Póngale hay un año que los cundes (5.49), los terneros, los potrillos, capaz que el otro año también viene lindo, y ya entra el daño...5.54 y ahí vamos a pérdida.

E: Hay años que sí, que salen más seguido, y hay años que no.

B: Claro, exactamente, hay años que salen buenos y años que salen malos. Eso es por ley. Si usted vaya al puesto que vaya y es lo mismo.

E: ¿Y usted sube al puesto a veces?

Rosa: Sí, sí subimos.

E: ¿De vez en cuando?

R: No, a veces todo el fin de semana ya nos estamos yendo, a veces en la semana también sé andar para el puesto.

B: Lo que pasa es que allá tenemos más comodidad, hemos hecho más piecitas, antes teníamos un solo rancho, ahora tenemos otras piezas, para vivir bien.

E: ¿Y ustedes alquilan ahí?

B: Sí señor, alquilamos.

E: ¿A porcentaje?

B: Sí, a porcentaje.

E: ¿Le tienen que mandar un animal de vez en cuando?

B: Exactamente, eso lo arreglamos para los chivos a fin de año, y para los terneros en abril, cuando juntamos, ahí le hago el arreglo al dueño.

E: ¿Y hace cuántos años que están ahí?

R: Cinco.

B: Cinco años ya.

E: ¿Y antes por dónde andaban?

B: Estábamos en Lago Blanca 7.05, estuve 20 años allá en Lago Blanca. Y ahí me vine para donde estoy ahora. Así que bueno, y así vivimos gracias a dios no tenemos mucho, pero no pasamos hambre, vivimos bien gracias a dios, primero no nos falta la comida. No nos damos los gustos que se tenemos que dar, pero andamos bien gracias a dios.

E: ¿Los chicos suyos han ido a la escuela todos acá?

B: Sí, acá, en Las Avispas.

E: ¿Y secundaria han hecho?

B: Sí.

E: ¿Adónde?

B: En Potrerillos.

E: ¿Y cómo se iban hasta Potrerillos, hasta la escuela?

B: Viene una traffic.

E: ¿Y cuándo la ruta está complicada, cuando se corta, hay aluvi3n, o ahora que estaba embarrada...?

B: No sube la traffic, no los busca. Son días que pierde. Y ahora ya llega el verano, hay tormentas, cae una noche y al otro día la traffic no entra, y no es culpa de la traffic.

E: No, la traffic no tiene doble tracci3n y no puede.

B: L3gico. Y yo ya no tengo ni3os que vengan a buscar, pero est3n los ni3os del Luis all3 arriba. Ellos tambi3n por ah3 pierden semanas porque no puede subir la traffic. Y as3 es la vida del campo. Muchos dicen que es muy lindo, pero...

E: Es sacrificado.

B: S3 s31or, exactamente.

E: ¿Usted va a la escuela?

(Chica): S3.

E: ¿Ad3nde?

(Chica): En Luján.

E: ¿Está en la secundaria?

(Chica): Sí.

E: ¿Va todos los días a Luján?

(Chica): No, yo no vivo acá.

B: Ella es la novia del Pablito. Ahora la ha dejado venir la mamá de vacaciones.

E: ¿Y al Pablo o al Eber se les ha dado pensar en seguir estudiando?

R: No, a ninguno.

B: No, si ya tienen 22 años, 24 años.

R: No, 28 años.

B: Aparte no tienen bocho, no han tenido cuando han sido más chicos.

E: Sí, o les gusta lo que hacen también.

B: Claro, exactamente, ellos desde chiquitos se han entusiasmado con los animales. Las únicas que han terminado bien la escuela son las chicas. Pero los muchachos no. Y bueno, es como les dije yo, porque si no quieren estudiar, tienen que trabajar, así que bueno.

E: Pensaba esta cuestión de la cisterna que hicimos acá, ¿usted tiene más problemas de agua en verano o en invierno?

B: Mire, hasta ahora, gracias a dios, vio que yo la iba a hacer en el puesto y no la hice en el puesto, la hice acá, por ese tema del agua, porque allá la Municipalidad no nos lleva agua al puesto, por eso la hice acá. Pero gracias a dios que hasta aquí estamos bien, no nos ha fallado la gente del agua.

E: ¿El Municipio les trae agua?

B: Sí, nos trae agua.

R: Ahora ha estado medio fallando...

B: Sí, ahora ha estado fallando por el tema del camión, no porque ellos quieran.

E: ¿Dijeron que estaban rotos todos los camiones?

R: Sí, eso es lo que nos dijeron.

E: ¿Y usted cree que se les pueden romper todos los camiones al mismo tiempo?

R: No creo, pero ... (risas)

B: No hay cuidado...

R: Y a veces estamos meses sin agua.

E: ¿Y qué hacen cuando están meses sin agua?

B: Y nosotros gracias a dios tenemos la vertiente que nos viene la mismo agua que tiene doña Mari, y pasa por acá, y tenemos nosotros y tienen ahí.

R: Y siquiera con eso nos mantenemos.

E: ¿Y qué tal está esa agua?

B: Esa es el agua que tenemos para tomar.

R: Porque cuando estaba la escuelita acá YPF le hizo análisis y esa agua era buena para tomar.

E: ¿Y de eso hace cuánto?

R: Muchísimo.

B: Hacen años, años. Igual de cuando nosotros vinimos ya se tomaba esa agua.

E: ¿Entonces ustedes cuando no tienen agua del Municipio, no tienen problemas para bañarse, para tomar?

B: No, gracias a dios porque tenemos ahí la agüita esa.

R: Que a veces para el verano la cortan.

E: ¿La cortan?

R: Sí, ellos.

E: ¿Quiénes son ellos?

B: Por el tema de que se apoca el agua.

E: ¿Los Alvarado allá arriba?

R: Sí.

B: Se apoca el agua.

R: Por eso es lindo tener la cisterna.

E: Para mantenerla llena.

R: Claro.

B: Nos ayuda un montón la cisterna.

E: Usted sabe que para mí es nuevo esto, porque cuando charlaba con usted el tema del agua el problema era más en verano, que la gente consume más agua y se acababa más rápido. Y a mí no me daba la cabeza para acordarme de que acá nieva, y de que cuando nieva también se corta la ruta. Porque para mí la cortada de ruta era el aluvión en el verano, pero en el invierno también.

B: En el invierno también, cuando nieva no sube la traffic.

E: Claro, no sube. Y cuando ustedes venden las vacas y las cabras, los terneros ya dijo que vende de a uno, ¿las cabras también las va vendiendo de a poquitas?

B: No, cabras es raro que vendamos, a menos alguna cabra vieja, gorda, que a algunos les gustan las cabras gordas.

R: Los chivos.

E: Claro, los chivos.

B: Los chivos sí.

E: ¿Y los chivos los vende de un saque o de a poco?

B: No, los chivos se van sacando a veces, hoy 1, mañana 2, a los tres días 3, y así.

E: ¿Y en cuánto tiempo vende todo más o menos?

B: Y siempre nos queda para fin de año, piden mucho...

R: Sí, para fin de año piden más.

B: Para fin de año ya viene la clientela que uno tiene, que piden 20, 10, así, y ahí aprovechamos para sacarlos más.

E: ¿Y nunca han vendido chivos ya cocinados?

B: Por ahí sí, alguno que venga por ahí a comerlo, si lo piden sí.

E: ¿Lo piden y lo vienen a comer acá?

B: Allá en el puesto.

E: ¿Y ahí le saca otra plata?

B: Claro, exactamente. Ya es otra platita, es más.

E: ¿Esa gente lo llama y ese día usted sube, o está arriba, ¿cómo es?

R: Sí, subimos.

B: Como ser nos llaman, póngale que ya son todos conocidos, “¿Bartolo tiene un chivo para tal día? Vamos a ir, somos tantos, con 1 nos alcanza, sino 2” y así. Lo que más piden es el chivo y el pan casero, la bebida, lo que van a tomar, siempre traen ellos. Por ahí uno tiene la intención de hacer algo, cabalgatas, por ejemplo, pero ahora sacan tantas leyes, que hay que hacer seguros, que hay que pagar todo...Usted saca cuentas y no le conviene. Está bien, en el día es platita, pero cuando tiene que pagar los impuestos de los animales, todo, no, no da, el mismo gobierno no deja trabajar. El gobierno prefiere que uno ande robando y no trabajando, porque es así, hablando lo que es, es así.

E: Con estas cuestiones de la ruta y de la subida al puesto, un día como estos días que ha estado nevando, que la ruta está más difícil, o están en el puesto y tienen un problema de salud...

B: Y hay que trajinarse en caballo nomás. Porque si no tiene una 4x4 uno no sale.

E: Diga que usted tiene.

B: Sí, pero a veces nos pilla allá, lo mismo tengo que bajar a caballo para buscarla.

E: ¿Cuántos años funcionó la sala acá?

B: ¿La salita cuántos años habrá estado acá?

R: Estuvo mucho tiempo.

E: Yo me acuerdo que usted y la celadora de la escuela me decían que hacía 10 años largos que ya no andaba, que no estaban más, que estaba la casa ocupada. ¿Antes de eso cuántos años anduvo?

B: Y también estuvo un buen tiempo...

R: Venían los médicos el miércoles.

B: Era lindo porque venían los doctores acá, a veces dos veces a la semana o un día a la semana, pero era lindo, porque usted tenía que irse a hacerse ver a Luján e iba con la orden de acá a Luján y ya iba y se presentaba.

E: ¿Y había enfermera o enfermero todos los días?

R: No, venían los días miércoles.

B: Dos veces a la semana.

E: ¿Nunca funcionó todos los días?

B: No, todos los días no.

E: ¿Y cuándo tienen un problema adónde van, a Luján, a Potrerillos?

B: A Potrerillos. Pero a veces usted dispara para Potrerillos y le dicen “¿por qué no fuiste a Luján” y a veces va a Luján y le dicen “no, si vos tenés que ir a Potrerillos”. Y así. No es que uno está haciendo ...(17.35) pero es así, es todo un tema.

E: Cuando ocuparon la casa de la sala y no estuvo más, ¿hubo alguna juntada de vecinos para pedir al Municipio o a algún lado?

B: Sí, pero parece como que había apoyo para que se metan en la casa, no hicieron nada. Sí, se hizo notas, todo acá. Porque le cuento, acá de un día para el otro la asustaron a la salita, y se hizo notas, hicimos reunión y nada, la Municipalidad como que apoyaba que se meta gente ahí. Y ahí se perdió la salita. Igual que el mismo doctor que venía, parece que el mismo doctor que venía apoyó que se metiera gente a la salita. Ahí tenían todo para pesar a los chicos, venían a darle leche a los chicos.

R: Todo, todo.

E: Le hago otra pregunta, sigo pensando en la ruta, en los camiones del Municipio. ¿Acá le retiran la basura?

R: Sí, por la escuela...

E: Claro, el contenedor de la escuela.

R: Por la escuela sacan la basura acá, si no, no la sacarían.

E: La Elsa me decía lo mismo, pero que tenía que llevarla ella hasta la escuela, tiene que salir a la ruta y llevarla hasta allá. Claro, ustedes están a la vuelta de la escuela, es más fácil.

R: Suben a la escuela, a veces una vez a la semana, depende.

B: Pero pasa, sí, pasa.

E: Claro, tengo que preguntarle a la Emilia, porque ellos están cerca, pero no tan cerca de la escuela, si no tienen que ver dónde sacan la basura.

B: Y ahí tendría que llegar, pero no, no les he visto tachos de la basura.

E: Yo tampoco, capaz lo llevan a la Penitenciaría, pero no sé. La deben sacar me imagino.

B: Es que el puesto es otra cosa, uno hace un pozo, tira la basura y después mete fuego. Por eso por ahí uno no pretende mucho los camiones de la basura, pero es lindo, porque usted junta y ya llevan todo.

E: Los momentos más difíciles para moverse entonces son en invierno cuando nieva, por la ruta, y en verano cuando llueve.

R: Cuando está la tormenta.

B: En verano es jodido.

E: ¿Usted cree que las ripieras a veces ha hecho daño en la ruta y después el aluvión baja con más fuerza por algún lugar que antes no bajaba por ejemplo?

B: Como ser acá no tanto, le voy a ser sincero, porque en realidad usted va a ver más abajo en la punta de la loma, que ahí se lo van a decir las comadres, que ve que cada vez más hondo se está haciendo eso, de que sacan tanto material en el arroyo.

E: Don Cordel me decía que la ripiera tenía que supuestamente sacar del arroyo, como mejorar el cauce para que pase el agua, pero me decía “eso que se ve ahí antes era una loma y yo sacaba los animales y ahora no está más la loma”. Y él decía que eso no es legal. Y que en algunos lados han hecho daño. Por eso le preguntaba qué pasaba por acá.

B: No, acá prácticamente no, para qué le voy a decir “sí, sí han hecho daño”, pero no.

E: Porque en algún momento al lado de los Alvarado se había puesto un contenedor, ¿sigue estando?

B: No, lo sacaron. Se fue la empresa.

E: ¿Una de las empresas era esa que tenía los mates con cemento?

B: No, ellos sacaban el material, ellos la zarandeaban, sacaban los camiones y chau, no sé adónde los llevaban, pero... Y mucho. Pero decían que tenían contrato con YPF, por eso trabajaban ahí.

E: Con YPF directamente.

B: Sí, porque decían que antes YPF no les dejaba sacar. Después cortaron como una semana y ahí volvieron.

E: ¿A la ruta quién la mantiene mayormente, la 84?

B: Desde el pozo para allá la mantiene YPF. Y en la zona de ellos también.

E: ¿Y de la entrada de la ruta 7 para acá?

B: La tiene que hacer Vialidad.

E: ¿Y viene Vialidad?

R: Y los llaman los de la escuela a veces.

B: Y a veces....

E: ¿Pero es hasta la entrada de la escuela y ahí nomás?

B: A veces para los puestos una pasadita así nomás. Usted mismo cuando vaya para arriba se va a dar cuenta, ya lo están haciendo canal a la huella, hace falta que la ensanchen (23.04). Si usted va y se topa con otro vehículo no se puede abrir porque...

E: Está cada vez más profunda.

B: ¿Qué hacen? Van y le pasan la pala nomás.

E: La Elsa me decía que ella sacaba cuentas, que había pasado Vialidad hace poco y que se había sentado a charlar con el maquinista y decía que sacaban cuentas de que hacía 7 años que no pasaba la máquina. Y le preguntaba como hacían y me decía que le pedían a la empresa, a la petrolera.

B: Allá es distinto.

E: Ella decía que le pedían a la petrolera y listo, que no solo arregla la entrada al puesto sino la ruta.

B: Sí, sí. Y acá antes, yo me acuerdo de los pozos, los hacían arreglar. Pero llegó un año de que ya no, hay algunos encargados que son gauchos, otros no. Primero sí, miré cómo será que cuando yo estaba en Agua Blanca me hacían arreglar la huella los de YPF y después llegó un año de que no. Yo fui y hablé de que me consigan un maquinista y me dijeron “no viejo, no, cambiaron el encargado y no quiere”, y bueno.

E: ¿Y usted en el puesto le ha llegado la luz ahora?

B: Sí, tenemos luz.

E: Después de años.

B: Sí.

E: El Ceferino me decía que no tenían luz, que arriba de los campos de YPF no los dejan.

B: Creo que les estaban poniendo ahora.

E: ¿Acá colectivos solo sobre la ruta 7? ¿Acá no?

B: Acá nada, todo hay que salir a la garita. Y ahora corren 2 por día creo.

R: No, el de las 9, el de las 2 y el de las 4.30. Son tres.

E: ¿Ese baja después?

R: Sí, claro.

B: Pero esa baja más tarde.

E: ¿Como a las 6?

R: Y sí, como a las 5 está bajando. Uno sube como a las 4 para arriba, 4.30 está pasando para acá. Y el otro está bajando a las 5.

E: O sea 3 colectivos.

R: Sí, 3.

E: O sea que si los muchachos están en el puesto y usted necesita salir se complicó.

R: Sí, tiene que ser a la mañana nomás, a las 9.

B: Pasan cada 2 horas los micros.

E: ¿Y cómo andan de teléfono? ¿Acá tienen señal en el puesto?

B: No, en el puesto está medio malo. Agarra por ratos, por ratos no, y así. Si no hay que andar buscando.

R: Si ese día que nevó nos quedamos sin luz, sin nada, dos días estuvimos así.

E: ¿La semana pasada?

R: Sí, cuando nevó.

E: ¿Arriba o acá?

R: Todo, en general.

B: Aquí todo, todo todo. No es que nosotros nomás.

R: Se cortó a las 9 de la mañana y llegó al otro día, recién a las 8 de la tarde.

B: A las 9 de la noche.

E: ¿Y le aguantaron las cosas en la heladera?

B: Sí, gracias a dios sí porque estaba congelado.

E: Claro, hacía un frío que sacaban las cosas afuera y ya (risas).

B: Y si congelaba.

E: ¿Ustedes no tuvieron niños en edad escolar para la pandemia?

R: No, la Rita nomás estaba estudiando. Pero estudiaba por el teléfono.

E: ¿Y la pudo pilotear bien, no tuvo problemas?

R: No, gracias a dios bien. No ve que después empezaron una semana que iban a la escuela y la otra descansaban, esa la tuvo que hacer la Rita.

E: Yo ayer hablaba con la Luli y el Juan Carlos de los problemas que han tenido cuando les han robado animales y demás. ¿Acá cómo está la cosa?

B: No, también, lo que pasa es que no se nota mucho, pero uno se descuida y le roban. Nosotros que andamos allá arriba con los chicos, si no sale uno, sale otro. Y asimismo nosotros juntamos, por ahí vimos, póngale un piño de vaca, y por ahí al tiempo vamos y seguro que nos falta alguna y es así, pasa. Parece que lo están rondando, usted cuando va al campo, corre las vacas y ya vuelve a la casa, lo están rondando y capaz que van ahí nomás y le sacan una. Y así.

E: ¿A qué distancia tienen una comisaría acá?

B: De aquí a Potrerillos.

R: O a Luján.

B: Pero usted ve a un chorro, llama a los milicos, vienen a la hora, el chorro ya se va, se burla de uno mismo, así que...

R: Cuando le entraron a robar al chico de la última casita, a ese le entraron para la pandemia, había salido él y cuando llegó encontró que le habían entrado. Le habían llevado las cosas ya.

E: ¿Pero encontraron al ladrón adentro?

B: No.

E: Menos mal.

R: Le llevaron las cosas, televisor, todo le llevaron.

B: Hasta acá gracias a dios que estamos con tranquilidad, no es tan grave, lo que pasa es que por aquí todos hemos visto algo raro y hemos llamado, “anda en tal lado un vehículo”, si uno no puede va algún vecino a mirar y así. Pero lo mismo los chorros es como que lo tienen a uno.

E: ¿Y qué piensan de que le hayan puesto la cárcel acá al lado? ¿Le parece que le perjudica en algo?

B: Y primero sí, ve que uno lo primero pensaba “uh, si se llega a disparar uno de allá para acá, qué vamos a hacer”. Igual cuando dicen que escapó alguno, uno está alerta. Pero más de ahí no... Pero la cárcel tiene que ser para allá, para la cordillera, que si se escapan les cueste llegar.

R: Allá la comadre mía sí, que está más cerquita.

E: Claro, lo mismo el problema con el basural me decía la Emilia también, que con el basural tiene más lío, que dicen que lo cierran y no lo cierran nada, que sigue estando igual, que siguen llegando camiones, que prenden fuego todos los años. ¿Qué es un San Vicente?

B: Un San Vicente es cuando uno le pide que llueva, como ser ahora para la sequía, a uno le nace y le dice “pucha San Vicente, ¿cuándo vas a hacer llover? Hacé llover para que te hagamos un baile de agradecimiento”, algo así.

E: ¿Y el baile se hace de agradecimiento, para pedirle o para las dos cosas?

B: Para las dos cosas, para pedir a veces se le hace un baile cuando no llueve para que haga llover. Y al tiempo después si hace llover mucho le hacen un baile...

E: Para que deje de llover.

B: Claro, de agradecimiento.

R: En octubre lo hace Doña Brígida.

B: Ha quedado una fecha fija, el 12 de octubre.

R: O el 6.

B: Póngale el 12, el 12 es la fecha, póngale que cae entre medio de la semana ya se le hace después, o antes, depende. El 12 es la fecha.

E: El 12 es la fecha, pero después que hacen para pedirlo o para agradecerlo...

B: Sí, nada que ver eso, ella lo hace para los puesteros, nada más que doña Brígida le ha hecho la Municipalidad le hizo hacer que fuera una fecha fija, la Municipalidad por ahí le ayuda en banquetas, en la música, en algo así le ayuda.

E: ¿Y le ayuda todos los años o a veces sí, a veces no?

B: Sí, hay años que por ahí se portan bien y le ayudan en todo, hay años que no, pero ella lo hace igual. Porque aquí todos los de la zona sabemos.

E: ¿Y es entre todos la fiesta?

R: Sí, a la canasta.

B: Exactamente.

E: ¿Y cómo es la fiesta? ¿Cómo empieza, cómo termina?

B: La fiesta empieza, es todo guitarras, porque el San Vicente tiene que ser cuecas y tonadas, así, que se baile, que cante la gente, pero tiene que ser todo guitarras. Y ese es un baile de San Vicente.

E: ¿Y se saca el santo?

B: Sí señor, se saca. Póngale una procesión, como de aquí a la ruta vieja, y así. Y todos bailando con la procesión, tiene que ir bailándolo.

E: ¿Y lo llevan, lo traen, y lo vuelven a dejar acá en la gamela?

B: Sí, en la gamela.

E: ¿Antes estaba en los puestos?

B: ¿Antes quién lo tenía?

R: La mama creo que lo tenía, la madre de la comadre Emilia.

B: Claro, ahí lo tenía, ellos lo tenían y había que pedirlo para hacer el baile.

E: ¿Y lo pasan a buscar, se baila, se vuelve, todo bailado, todo con guitarras, y después se vuelve a dejar ahí?

B: Se deja ahí a la tarde, a última hora y ya cada uno para su casa. Igual que el San Vicente, bah, el que quiera, capaz que póngale por decir que yo...

E: Que usted quiera hacer un San Vicente ahora...

B: El San Vicente lo quiero hacer ahí en el arroyo y lo puede hacer, usted lo ha pedido y lo hace. No es cuestión de pedirlo y de hacerlo en una casa. Si antes lo hacían en el campo, donde veían que estaba seco.

E: ¿Usted va y pide el Santo y lo saca para hacer la fiesta que va a hacer?

B: Para que él vea que uno le cumple. Y ya le queda la opción a él de hacer llover.

E: En algún momento, un señor que estaba en el Ceferino decía que cuando ellos habían hecho un San Vicente, que había algunos paisanos que le convidaban vino a San Vicente.

B: Sí, sí.

R: Otros le echan agua.

B: Claro, como yo le decía a la gente, muchos van y le echan vino para que haga llover, no, yo echo agua porque quiero agua (*risas*), yo echo agua porque agua es lo que quiero, no vino. Pero cada uno con lo...

E: Sí, con lo suyo. A mí lo que me gustaba del San Vicente era que me parecía que era como lo de la junta del ganado, que se hace entre todos. Por ahí uno con algunos vecinos se lleva mejor y con otros peor, pero cuando hay que juntar, hay que juntar, y cuando hay que hacer el San Vicente, hay que hacer el San Vicente.

B: Y aquí lo que pasa es que somos pocos y por ahí somos medio desunidos, le voy a decir lo que es, porque estamos muy cambiados, antes nos juntábamos todos, éramos unidos. Y ahora no sé, como que somos más egoístas. Pucha, hace una fiesta uno, teníamos que ir todos y no, van algunos, otros no, y así. Y antes era lindo, hacían fiesta e íbamos todos, puesteros... Antes cuando hacían fiesta al lado de la base, de aquel lado, nos juntábamos todos los puesteros. Un año hicimos la despedida del año y todos los puesteros.

E: ¿Y eso fue antes de la pandemia?

R: Claro, mucho más antes de la pandemia.

E: O sea que no ha sido la pandemia el problema.

R: No, no.

B: No, la pandemia no tiene nada que ver con lo que pasa con lo de uno. Por ahí, que sé yo, no es que uno ande enojado, nada, pero usted ve, como ser el cuñado del Ceferino, el del Agua de los Cielos, por ahí ni nos visitamos y somos vecinos, pero no es que andamos enojados, son cosas de que uno no se junta. O nadie por ahí hace una fiesta, para decir "pucha muchachos, hagamos una fiesta que nos juntemos los puesteros".

E: Y ahí en el Agua del Cielo hacen los aparte. ¿Ustedes van?

B: Por ahí vamos, por ahí no.

R: A veces no vamos nosotros, pero van los chicos, los chicos todas las vueltas que hacían fiesta iban ahí.

B: Y es así, pero como le digo no hay unión como antes, la gente era más unida antes, más... Hacía un cumpleaños un puestero y capaz caíamos todos los puesteros, nos inviten o no nos inviten y era lo mismo.

E: Caían con algo y vamos andando.

B: Exactamente. Ahora no, por ahí uno tiene un amigo y no viene porque uno no lo invita. Si antes no nos invitaban uno iba igual. Está muy cambiada la gente, muy distinta.

E: ¿Usted tiene los varones que se han quedado acá y las chicas que han partido para otro lado?

B: Dos, las dos mayores.

E: ¿Y en los otros puestos pasa más o menos lo mismo, los varones se quedan, o los varones se van, las chicas se quedan?

B: Y, ahora está medio cambiada la juventud, está muy cambiada. Hay puesteros que ya no tienen chicos jóvenes. Les gusta el pueblo ya. Ahora con el tema del teléfono, si no tienen internet no son nada.

E: ¿Y las chicas tuyas adónde se fueron?

R: Una en Las Vegas y una acá en Luján. Pero todos los sábados y los domingos las tenemos acá.

E: ¿Y ellas trabajan?

R: Sí, trabajan. La Beatriz y la Belén.

B: No, la Belén ya no porque tiene una nena. Por ahí hace changuitas porque le gusta nomás, si para eso trabaja el marido. Yo soy de decir si uno se ha casado, la mujer es para la casa, no para que ande trabajando.

E: Acá tienen un montón de trabajo, les hacen la comida a ustedes, tienen para divertirse un rato largo, cuando se quiere acordar... Si encima sube al puesto y está con las otras cuestiones.

B: Sí, sí.

R: Hacemos los quesos en enero, sacamos los chivos.

E: ¿Usted también hace queso?

R: Sí, yo este año, para la pandemia no hice queso, pero este año que pasó he vendido en cantidad.

E: ¿De vaca, de cabra o de las dos?

R: De cabra nomás. Un montón hemos vendido, para Las Vegas, para Lavalle, aquí en Luján.

E: ¿Y vienen y se los retiran de acá?

R: Sí, de acá.

B: De acá o a veces póngale en Potrerillos o en Las Vegas, este año hemos vendido montonazo.

E: ¿Qué es un montonazo, cuánto?

B: Por ahí de a 20, 25.

R: Montón, y por ahí lo último que ya no estaba haciendo, vino un hombre de San Juan a comprar.

E: ¿Y es queso fresco?

B: Sí, fresco, oreado ya, pero de la semana nomás. Como ser, nosotros hacemos de lunes a viernes para entregarlos ...

E: ¿Cómo si fuera un quesillo?

R: Claro. Pero he vendido un montón yo este año de queso.

E: ¡Qué bueno! Y eso queda en platita “metálico” digamos

R: Claro, sí, ellos vienen... Yo tengo un hombre que tiene las compras aquí en Potrerillos, que tiene medio como un paradorcito. Y él vino, había venido una gente de Buenos Aires a pasear, y él les había preparado comida con queso, y entonces le dicen “¿adónde lo comprás?”, “ahí, en una señora, en Las Avispas”, y pasó el hombre de Buenos Aires, pasaron por acá y se llevaron 3 quesos. Y dice “porque mañana no queremos pasar temprano señora porque a las 6 de la mañana nos estamos yendo ya”, y en la tarde vinieron y se llevaron queso.

B: Todos, todos los puesteros, tenemos diferente clientela, todos los puesteros no tenemos lo mismo... Cada uno tenemos, como ser ahí en La Toca tienen su clientela, en el Agua del Cielo tienen su clientela.

E: ¿Para vender chivo o para hacer chivo ahí también?

B: Para todo, para todo eso cada uno ya...

E: ¿En todos los puestos preparan chivo para comer ahí?

B: Sí, sí, la mayoría. Es como yo le digo que si a mí me llaman que quieren un chivo para el sábado...

E: ¿Siempre lo llama gente conocida o si lo llama alguno desconocido también?

B: También, pero siempre es a través de conocidos. Porque hay gente que no sabe. Pongámosle que usted es amigo mío y le dicen “pucha no sabés, queremos ir a comer chivo a un puesto” y usted le va a decir “andá al Ceferino” o “andá al Agua del Cielo”, donde usted tenga más contacto le va a decir. O “andá a lo del Bartolo” y así. Así se corre la voz. Por eso le digo, igual que los chivos, los chivos cada uno tiene su clientela. Yo vivo acá al lado de don Cacho y vienen a él, me vienen a mí, cada uno tiene su clientela. Yo gracias a dios, no es por nada, pero por ahí me faltan chivos y por ahí hay clientes que yo le digo “pucha, yo no tengo, ¿quiere que le consiga por otro lado, que los chivos son igual”, “no, no, si no tenés vos no”, no compran.

E: Y por ahí decirle al Luis o a la Carmen “che, te queda uno porque me están pidiendo uno más”, ¿se prestan chivos o se compran?

R: El Luis sí.

B: O hacemos vender. Yo por ahí cuando no tengo, me averiguo con el vecino, para yo no estar diciéndole “mire, yo no tengo”, le digo a los chicos “¿tienen un chivo gordo para hacérmelo y yo se los voy a hacer vender?” y así.

E: ¿Siempre recién carneado o alguno guardado en el freezer?

B: No, hay gente, pero es muy raro que le compren del freezer, la mayoría de la gente le compra fresco. Usted por ahí, a mí me ha pasado que he tenido en el freezer y le digo “tengo en el freezer”, “no, ya está freezando, cuánto”, “hará una semana”, “no, no, yo quiero fresco”. Y hay gente que sabe, el que sabe, sabe. Póngale que viene gente y uno le dice “sí, tengo un chivo en el freezer”, “bueno, véndemelo”. Y hay gente que no le gusta y es así el tema, todo es un tema. Es como le digo, igual que los quesos, lo mismo.

E: Usted vende quesos, la María vende quesos, la Yuli vende quesos, la Carmen supo hacer quesos en un momento .

B: Sí, en La Toca también.

E: ¿Y siempre los quesos lo hacen las mujeres o usted...?

B: Sí, sí, bah, la mayoría, hay hombres que lo hacen también.

E: ¿Pero en general es trabajo más de la casa y lo hacen las mujeres?

B: En la casa siempre lo ha hecho ella, nosotros muy raro.

E: ¿Y de dónde saca el cuajo, cómo es?

R: Yo estoy comprando en el centro el cuajo.

B: Antes era, ahora es más “moderno”, primero el cuajo se sacaba de los chivitos, de las cabras, cuando usted carneaba lo primero que hacía la gente era sacar el cuajo. Y después cuando llegaba el tiempo de los quesos, usted cuajaba la leche y de ahí sacaba el suero en un bote, en esos botes de aceite que venían antes de vidrio, ahí guardaban las mujeres el suero, todos los días había que cambiarle el cuajo. Y ahora, sale el cuajo, pero ahora sale líquido, sale polvito, sale más fácil ir a comprar.

E: Más fácil.

B: Más bueno, porque a usted se le pasa el cuajo y se le pone fuerte, ya le sale medio agrio el queso, el quesillo, lo que haga, y ya no es lo mismo. Esto no, usted todos los días ya le echa sus cantidades, ahora compramos líquido. Primero compramos porque había un paisanito que los conseguía, pero en polvito, el cuajo con el polvo. Y ahora lo hemos empezado a comprar líquido que viene y anda bien, da buen resultado.

R: Ya en unos días más tenemos que pedirlo al hombre en el centro, tenemos que mandarle todo lo que queremos...

B: Por ahí no vende a cualquiera, si usted va y le dice “mire, necesito...” y él le pregunta “¿vos has comprado antes?”. Tiene que hacerle la boleta como que ya viene comprando de antes...

R: Es un tema.

E: ¿Y cuánto tiempo dura el momento que hacen el queso?

B: El líquido ese usted lo tiene que cuidar, que esté fresco...

E: ¿Pero cuánto tiempo están haciéndolo, 1 mes, 2 meses?

R: No, yo estuve como 3 meses haciendo el queso.

E: ¿De enero a marzo?

R: Sí, estuve 3 meses.

E: ¿Y hay que ordeñar las cabras todos los días?

R: Todos los días.

E: ¿Ordeñan allá arriba?

R: Sí.

E: Menos mal que tienen la luz ahora. ¿Desde que llegó la luz pudieron hacer los quesos para poder guardar la leche?

B: No, nosotros no tenemos eso ... Hay muchos que sí por ahí tienen poquita leche, sacan póngale un poco ahora, capaz que guarden para mañana. Nosotros no, si sacamos para un queso lo hacemos ahí en el momento.

R: Claro, no lo dejo para el otro día.

E: ¿Pero usted no está yendo todos los días? ¿Sacan todos los días la leche?

B: En ese momento ella está allá.

E: ¿Está los 3 meses arriba?

R: No, bajo para acá.

E: ¿Pero sube y baja todos los días?

R: Claro sí, todos los días.

E: Se levanta temprano, sube, ordeña, está un rato haciendo otras cuestiones por allá, después baja, ordena acá...

R: A veces nos quedamos.

B: Ahora tenemos comodidades allá, nos quedamos 2 o 3 días y después bajamos.

E: ¿Y encima de todo eso hace el queso? Es un montón.

R: Sí.

B: Y sí, todo lleva su laburo.

E: ¿Es de enero a marzo? O sea que también es el momento en que le van quedando los chivos y quesos. O sea que es el momento de mayor entrada de plata.

B: Nosotros tratamos de sacar todos los chivos recién para hacer queso.

E: ¿Tratar de sacar todo antes de fin de año, por ahí?

B: Fin de enero ya hay que tratar de sacar todo.

E: Fin de enero ahí sacó todos los chivos y le quedan un par de meses de queso, después tirar el año con un par de terneros y vamos andando.

B: Exactamente. Es así el tema, uno se va manejando.

E: ¿Nunca han hecho escabeche de cabra? ¿O salame, jamón?

B: No, nunca.

E: Hay unos chicos del INTI que estuvieron trabajando en Lavalle, hicieron salame, creo que escabeche, y jamón con cabras viejas engordadas de nuevo, esas las carnearon, y las hacen escabeche, jamón o salamín. Yo no sabía.

R: Y queda rico.

E: Sí, muy rico. Son jamones chiquitos, incluso lleva menos sal, es más sano. ¿Ovejas tiene?

B: No, ovejas no. Nos encantan, pero no tenemos suerte, siempre nos pasa algo con las ovejas. Yo en Lago Blanca por ahí compraba 2 o 3 ovejas y me hacían hasta 20 Ovejas, y de un día para el otro cuando no los perros, el león, y me quedaba sin ovejas. Pasaba un tiempo, decía “no compro más ovejas”, a los días compraba más, volvíamos a hacer...

E: ¿Y les sacaban la lana?

B: Claro, son lindas porque usted tiene aparte de la carne tiene el pellón, la lana, pero ahora si no compra nadie lana. Yo la sé esquila, todo, a las ovejas, pero lamentablemente hay que botar la lana, porque no hay gente que la hile, nada.

E: ¿Usted no ha hilado lana antes?

R: No, no.

B: Yo tenía mi vieja y ella sí. Y tenía que comprar la lana por ahí, y eso que por ahí no teníamos ovejas, pero allí es otra zona.

E: ¿Ustedes son de San Luis?

B: No, de San Juan, Valle Fértil. Allá es muy montoso, pierden mucho la lana las ovejas en el campo. En el tiempo de la esquilada saca de a pedazos, poquito. Y por ahí mi mamá sabía comprar lana para hilar. O ella agarraba, suponga que usted quería hacer un poncho hilado, ella cobraba, todo, hacía el hilado, todo. Usted le tenía que poner la lana nomás.

E: Le preguntaba esto de San Vicente y de la junta de ganado porque lo que yo veía que tiene que ver con cómo son ustedes acá, usted dice “por ahí somos más individualistas, a veces no, a veces sí”, pero lo cierto es que sigue habiendo San Vicente y sigue habiendo junta de ganado, entonces capaz que se invitarán menos al cumpleaños, pero...

B: Sí, sí. La junta existe, nada más que yo le digo que no hay unión como antes, porque por ahí nosotros para la junta llega la fecha que nos da el veterinario, avisamos a los vecinos, “tal día vamos a juntar”, y van.

E: Y se comen unas empanadas...

B: Y unos vinitos, poco nomás, pero... y así es en todos lados, en todos los puestos.

E: ¿Y qué otras cosas que tengan que ver con eso, creen ustedes que tienen que ver con su identidad? Porque para mí la junta me parecía re importante, usted decía “a veces nos juntábamos más”, pero eso no se da en todos lados que la gente se junte para laburar y que usted lo llame al otro, y el otro no le va a cobrar nada porque sabe que cuando el otro lo llame usted va a estar, y que si hay que hacer un San Vicente y hay que hacer unas empanadas, usted hace unas empanadas, y que si el otro no tiene, y usted sabe que no tiene, usted hace unas empanadas más capaz. ¿Qué otras cosas tienen que ver con eso?

B: Aparte la junta le explico, por ahí capaz que digan “no, la junta es para parir y joder”, la junta de vacas es un laburo, porque usted tiene que salir, juntar a las vacas, al otro día tiene que trabajar los terneros, trabajar quiere decir ...(53.26), marcar, todo eso. Y ahí póngale que viene el veterinario al otro día, al otro día tiene que vacunar. Es un laburo, es un trabajo, no se trata de que es una junta para andar farreando nomás, no. Se farrea, pero a la vez se trabaja. Es así, porque muchos dicen “pucha che, ya va a hacer junta fulano, hay que ir a tomar” y no es cuestión de ir a tomar, es cuestión de ir a trabajar, de ir a darle una mano al otro.

E: Bueno. Cuestión de que con las ovejas no hay suerte, pero con las vacas y las cabras sí.

B: Sí, gracias a dios sí, estamos luchando. Que por ahí como le digo este año el puma nos ha dado muy duro en los potrillos, y son años perdidos, cuando le mató 2 o 3 terneros, ya es año perdido, lamentablemente uno vive de eso. Y nosotros andamos, por ahí nos hace daño, pero andamos permanente.

E: ¿Y los potrillos cómo es la historia, ustedes tienen la yegua para tener potrillos y venderlos?

B: No, tenemos yegua para tener potrillos y hacer caballos.

E: ¿Hacen el caballo ya, terminado?

B: Claro. El potrillo cuando ya tiene 3 años lo capamos, ya son potros ahí, una vez que uno lo capó. Y ahí póngale que lo deje 5, 6 meses, y si ya están lindos, ya los empieza a ensillar, los empieza nuevitos.

E: ¿Siempre son para ensillar o alguna vez le ha tocado preparar para tiro por ejemplo?

B: No, no, para tiro es muy raro, aquí ya nadie tiene para tiro, desde que empezaron el robo de caballos nadie tiene una finca, un mular como antes.

E: Yo antes trabajaba en San Carlos, en Pareditas, en Chilecito, con oreganeros. Y hay un montón de gente que incluso teniendo tractor, sigue trabajando con mula para los trabajos más delicados. El primer aporque, el segundo aporque es con mula. Por eso le preguntaba, porque allá saben no conseguir, les cuesta conseguir un mular, gente de confianza que sepan que los prepara bien, no hay muchos.

B: Y ahora en las fincas nadie quiere tener, porque si usted compra una mula capaz que la tenga una semana y ya se la roban, por eso la gente se acobarda, ya nadie quiere tener.

E: ¿Usted ni tiene mula?

B: No, ahora tengo mulares chiquitos nomás, que compré 1 burro y este año me salieron 3.

E: ¿En dónde compró el burro?

B: A un hombre allá en Luján, un burro grande ya, de 3 años, así que ahora me nacieron 3 mulitas.

E: Así que va a preparar...

B: Sí, sí señor.

E: Bueno, les agradezco mucho.

B: No, por nada Pablito.

DESGRABACION DOÑA EMILIA Y RAMON 21/07

Duración 59.38

Pablo: ¿Cuánta gente vive en la casa? ¿Cuántos son en la familia?

Emilia: Está la Noelia, el chiquito, la mami, yo y voy y el (no entiendo), que tiene los Chañares también (no entiendo bien), sería otro más. Si la Noelia no se va para allá con los chicos porque son muy chiquitos, están acá hasta que sean más grandes.

P: ¿Es más difícil entrar y salir de Los Chañares?

R: Son varios kilómetros...

P: ¿Cuántos kilómetros son desde acá?

R: Y de acá a Los Chañares son como 14 km, capaz que un poquito más, porque del portón para adentro, para el puesto, son 7. Póngale unos 7 más de acá, de la entrada a la calle, así que unos 14-15 km.

P: ¿Ustedes viven exclusivamente de los animales?

R: De los animales nomás. Tenemos unas vaquitas, unas cabritas, nos han dejado unas poquitas cabras los perros de acá, no sé qué hacer...

P: Está difícil... ¿Es más difícil acá o en Los Chañares?

R: En los dos lados está casi lo mismo, porque tenemos la cárcel acá y nos hacen daño los perros, todo eso. Tenemos mucho daño, vivimos acá de los animales, pero tenemos mucho daño, no sabemos a quién recurrir ya para (no entiendo 1.47). pero nosotros vivimos de los animales nomás.

P: Y daño mayormente de perro y por acá en esta época de puma...

R: El puma también nos está ... Allá arriba en Los Chañares, el puma y los perros, del lado de abajo los perros y del lado de arriba el puma. Y también problemas de seguridad. Aquí en la finca, para abajo, en las otras fincas, ahí los hacen sonar dos por tres. Y las cabras teníamos 100, 120, y han quedado 30 cabritas. Hemos tenido una pérdida grande en estos tiempos.

P: ¿Y será el último año?

E: ¡No, hay que seguir nomás!

P: Doña Emilia ayer me decía que estaba cuidado a su mamá y que sale menos usted, se queda más con la tarea de la casa.

E: Claro, ella tiene ya 89 años, no ve, tiene problemas de artrosis, hay que acompañarla al baño. Así que no puedo salir cuidar los animales.

P: ¿Usted se turnan entre los dos puestos?

R: Sí, ando acá, mayormente allá anda el Wilson también.

P: ¿El Wilson está más allá que acá?

R: Claro, andamos permanente, tengo que estar yendo y viniendo, yendo y viniendo, y por ahí no da abasto uno. Así que eso es medio complicado. Pero, por lo menos nos vamos dando no entiendo 3.30.

P: ¿Y los chicos van a la escuela acá?

E: No, ella está de vacaciones, ya se va ya.

R: Acá tenemos a estos dos nomás, el chiquito y el negro este.

P: Claro, todavía no van a la escuela.

R: No.

E: (dice algo atrás que no entiendo 3.49)

P: ¿La Noelia fue a la escuela acá?

R: Sí, ella empezó en la escuela de Las Avispas y terminó ahí.

P: ¿El Wilson es de abajo?

R: De Jocolí.

P: ¿Acá en la zona los chicos a qué edad empiezan a trabajar, a veces pueden terminar la escuela, a veces no?

E: La mayoría sí, la secundaria sí porque tiene transporte, tienen para la primaria y después para la secundaria. La secundaria es en Potrerillos, lo bueno es que tienen un transporte que los lleva y los trae, antes no.

P: También es un tema para los chiquitos si se tienen que ir a Los Chañares, porque para que los busquen allá.

R: Allá no entra la traffic. O sea, podría entrar porque está el Gonzalito a 4 km.

P: ¿El hijo del Omar?

R: Sí.

E: Imagínese si dice que la traffic empieza a pasar a las 6.30 de la mañana a buscar chicos, a qué hora tendría que entrar la traffic a buscar a esos niños allá? Desde medianoche tendrían que estar andando (risas). Sube el primero a las 6.30 y el último a las 5.30 de la tarde, así que imagínese.

P: ¿Cómo hacen cuando está la ruta con la nevada, con barro?

R: No, no se puede entrar porque apenas hay barro hay unas partes en el camino que son resbalosas, que tienen como mucha bentonita, entonces es un fangal 5.44, no se puede entrar.

P: ¿Y ahí no entra por unos días?

R: Sí, acá lo que pasa es que nosotros siempre tenemos un circuito, la pasada por arriba y pasada por abajo. Entonces acá pasamos por abajo. Ahora han ripiado una calle, así que podemos entrar por abajo. Pero por arriba no se puede.

P: ¿Usted baja todos los días o a veces se queda allá?

R: No, nos quedamos, cuando llegamos tarde del campo nos quedamos.

P: ¿Y cuando están allá y los agarra la nieve o la lluvia...?

R: Se sale a caballo, tiene que ser muy fuerte el temporal, pero igual se sale.

E: Imagínese que para hacerle un control a un niño tiene que llevarlo al hospital de Maipú, un caso de urgencia...

P: Usted me contaba la otra vez que la sala hacía más de 10 años que no estaba.

E: Sí, hace más de 10 años ya que no está, la usurparon a la salita y desde ahí que...

P: La Yuli me decía que hace muchos años estaba la Sala del campamento de YPF. Y que después de eso, cuando el campamento de YPF se cierra y queda la gamela y se achica todo, hay un tiempo sin sala y después aparece la sala. ¿Cuántos años estuvo la sala ahí?

E: No, eso fue un campamento que hizo Cartellone, cuando le dieron la cantera, sacaban piedra ahí para los diques, entonces Cartellone armó un campamento. Cuando estaban el maestro Ramiro hicieron una nota pidiéndole a Cartellone que donara eso, o que le diera posibilidad a la gente de comprarle la casilla que cuando terminaban la obra se la llevaban. ¿Entonces qué hicieron? Cartellone lo donó a la comunidad para armar la sala, como ya estaba la casa esa que habitaban y estaba toda armada, entonces Cartellone donó el predio, donó toda la casa para hacer la posta sanitaria. Y ahí teníamos médico, por lo menos venía el médico dos veces por semana, mal que mal se hacía control a los niños, le

tomaban la presión a la gente grande. Hasta que la gente misma, la gente de Alvarado, una de las hijas, usurpó ahí, se metió...

R: Se metió y se quedó ahí

E: Se quedaron ahí. Teníamos camilla, todo armado. Hay un cartel donde figura que Cartellone lo donó a la comunidad.

P: ¿Y se hicieron notas, algo por el estilo, para recuperar?

E: Se hizo la denuncia, se fue a la fiscalía, se hicieron notas. Pero no hubo caso.

R: Sin sala, sin escuela, sin escuelita de abajo que era la escuelita que tenían tipo taller, también usurparon eso.

E: Dicen que hasta hace poco figura que esa sala está habilitada. Pero no sé si será. Dicen que en el Ministerio figura como que la sala está trabajando. Pero no sé, porque yo no me moví más con los papeles, no sé qué habrá pasado, sí tengo una fotocopia que me dio el maestro Ramiro en donde dice ahí el papel que Cartellone dona para la comunidad. Pero bueno...

P: Yo había chalado con usted, que me decía que las ripieras tenían que sacar del lecho de los arroyos.

R: Sacar del perímetro del arroyo, de una orilla del arroyo a la otra orilla del arroyo. Y han roto todo el campo ya, ¿usted lo ha visto? Todo el campo roto.

E: Y mansos pozos.

R. Mansos pozos, peligrosos.

E: Por ahí corriendo un animal qué sabe si se puede caer, o niños que anden jugando por ahí. Hay pozos que tienen más de 10 metros de alto.

P: ¿Y ustedes creen que también cuando llueve y viene mucha agua la ruta se rompe por eso?

R: Se va a empezar a comer.

E: Se va a empezar a cortar, si de la ruta esta, la ruta vieja hasta Los Barrancos ¿cuánto tenés? 2 o 3 metros, donde está el barrancón.

P: Yo venía ayer del Bartolo Romero para acá y en el pedazo donde la ruta se hace ancha, que no sé por qué se hace tan ancha ahí, ahí ya hay una cárcava que se está comiendo un pedazo del asfalto.

R: ¿Se está comiendo por qué razón? Porque al sacar tanto, aquí para abajo sacar, el agua empieza a comer, a comer, a comer, si ese arroyo no era tan hondo y ahora tiene una barranca grandísima. Pero hay ripieras ahora a la vuelta. Y diga que no están sacando del arroyo, están rompiendo el campo, porque si no, no sé cómo hubieran hecho. Por eso hay unos pozos grandísimos, en todas las ripieras, está la ripiera del Gómez, la del Bianchi, la del italiano, la de Vialidad, la de Barrionuevo, ahora Construmín.

P: ¿El municipio también tiene ripiera ahí?

R: El municipio no, está sacando allá en Caram del arroyo, que Caram tiene permiso, la ripiera que tenía él, tenía permiso también, creo que es el único que trabajaba el arroyo.

E: Sí, y el otro muchacho también.

R: El Porfirio, el hombre ese también trabaja en el arroyo, trabaja él por puro arroyo. Los otros todos hacen pozo, todos rompen.

E: Yo pregunté a Minería, me dijo que tenía que hacer la denuncia en Minería, porque no solo eso, cortan los alambrados, y los animales se salen a la ruta, ¿y adónde se queja uno?

R: Han hecho una salida ellos nomás, que ellos no pueden cortar el alambre, según las leyes ellos no pueden hacer una salida, para hacer una salida tienen que pedir permiso, hacer una salida, poner un guardaganado, porque no solamente nosotros tenemos animales, vienen animales de todos lados, son campos abiertos, entonces qué pasa? La culpa la tiene el dueño del animal póngale que pase un accidente, cómo sería en ese caso porque ellos rompieron el alambrado, no nosotros, nosotros hicimos puertas, pusimos palos, todo, y ellos rompieron el alambrado, hicieron la salida, y no ponen puerta, no ponen guardaganado, no ponen nada las ripieras estas.

P: ¿Supuestamente tienen permiso todas?

R: Según ellos sí, según ellos son dueños del campo y por eso lo rompen.

E: Y ahora que no se puede cortar la jarilla por la flora, y ellos rompen y rompen, usted va por la orilla de la ruta (no entiendo) y sacan la tierra y van rotando la jarilla.

R: Sergio Páez hizo también allá donde ha hecho el Gómez, que dice que él también ha comprado, no sé qué ha comprado, ahí el Sergio Páez está también sacando tierra y rompiendo alambrado para salir él a la ruta. Así que yo no sé en ese caso cómo sería, porque el culpable de que algún día alguien se lleve adelante un animal -quiera dios que no pase nada- ¿quién se hace responsable? Nosotros vamos a ser culpables porque tenemos el animal, pero y quién cortó el alambre. Eso es lo que pasa.

P: Ustedes me decían que estas cuestiones del alambrado, de que se llevan por delante la jarilla, todo, yo hoy entré por la Penitenciaría y el pozo está prendido fuego.

E: Esa humareda no sabe, la contaminación... supuestamente era la escombrera, que ya no tiene escombros...

R: No se puede ni respirar ya...

E: Usted va 4 de la tarde y va a ver 8, 10 o 12 camiones saben haber. Entre las 2 y las 4 de la tarde como que llegan todos.

P: ¿Y se prende fuego todos los días, día por medio?

E: Para mí que le prenden fuego, pero no sé cómo puede ser que se prenda.

R: Hay una parte de acá que no se prendía, ha estado 5, 6 meses que le tiraron primero y no se prendió fuego, y ahora fue...

E: Dicen que le prenden fuego para que baje la basura y entre más. También el municipio ni bolilla nos da por las contaminaciones.

R: Y si la cárcel está al lado, no sé en qué les afectará, pero no pueden hacer nada para no entiendo 15.37. Pero yo quisiera que fueran tipo... póngale... que se arrastra el humo, no se puede pasar, lo ahoga el humo. La contaminación que hace eso, porque todo lo que se quema, el humo que levanta, todo.

P: ¿Cuántas familias cree que viven ahí alrededor del pozo?

R: Hay una sola familia. Viene mucha gente a trabajar, sacan el material y de ahí trabajan ellos también, tienen un trabajito ellos para poder.... Pero no sé cómo será la maniobra ahí.

P: Y con el tema del agua, que ayer le preguntaba a doña Emilia, que a veces está más complicado y a veces tienen el agua y a veces como ahora que estaban sin agua hace un tiempo, ¿cómo hacen cuando se les acaba el agua?

R: Tenemos que recurrir a los vehículos de nosotros y tratar de traer en los tachos, para poder tener para los animales, para nosotros.

E: La Municipalidad trae una tancada, nos correspondería una tancada, 8000 litros cada 15 días, pero imagínese 8000 litros para tener para la casa, los animales, no alcanza. Y no hay otro lugar más cerca para que los animales vayan al agua. Lo más cerca que tienen que andar son 3 km por lo menos para llegar a una agüita...

P: A una vertiente.

E: Ni siquiera a una vertiente, porque es agua que nos convida un señor de una finca, que nos convidó una manguerita para tener una represa para poder darle agua a los bichos, si no, no había agua.

P: Depende entonces de la buena voluntad de que ese señor les convide agua.

E: Claro. Y la que nos trae la Municipalidad la ocupamos para la casa.

R: Para tomar y para los animales de la casa.

E: Los chicos, porque las cabras no pueden llegar allá, así que las cabras, los conejos, los chanchos, les damos agua de ahí.

P: ¿Y en Los Chañares cómo hacen?

R: Allá tenemos que llevar agua también porque no tenemos, es agua salada. Para los animales hay agua, con la salada se arreglan, pero para nosotros tenemos que llevar agua dulce.

P: ¿Hace cuántos años que están en Los Chañares?

R: Yo hace 11 años ya van a hacer.

E: 12.

P: ¿Y siempre fue salada el agua?

R: Sí, sí, siempre fue salada.

P: Porque lo que me decían es que los puestos de más abajo se les ha ido poniendo el agua más salada, pero los puestos de más arriba, La Majadita, La Angostura, tienen buena agua todavía.

R: Tienen agua dulce ellos.

P: Claro, pero que a los otros puestos se les ha ido salinizando después.

R: Claro, aquí como ser La Tosca tiene agua salada, el Agua del Cielo tiene agua salada, La Saladita tiene agua salada.

P: Lo que me decían es que en el Agua del Cielo no siempre fue salada, que antes era dulce.

R: Claro, no sé cómo sería antiguamente, pero yo desde que la conocí tenía agua salada, igual que El Cajón que tiene agua salada, El Jagüel tiene agua salada, la Pichanga tiene agua salada.

P: Usted hace 11 años que está en Los Chañares, ¿antes en dónde estaba?

R: Acá, estábamos en el campin de allá y cuando nos sacaron nos vinimos para acá.

P: ¿Dónde era el camping?

R: En Aguas del Pizarro. Ellos, el papá de ella, fundó el puesto ese de Aguas del Pizarro.

P: ¿Hace cuánto eso? ¿El papá de ella?

R: El papá de ella, si ella nació y se crió ahí.

E: Claro, el papá de ella llegó ahí a ese lugar porque había una vertiente, una agüita salía, y agarraron e hicieron un puestito, estuvieron muchos años ahí, y después falleció el papá de ella, quedó ella, se casó, y ahí nos criamos nosotros.

P: ¿Usted es de ahí?

E: Claro, nosotros nos criamos ahí, somos 3 hermanos y nosotros nos criamos ahí. Un día llegó un hombre que dijo que él había comprado, un tal Carlos Pérez, que él había comprado esa posesión, que habían salido los edictos, que él la había comprado y que nos teníamos que ir. Mi papá le inició juicio, estuvo 10 años y se le vendió el abogado, porque todo esto llevaba una trayectoria de 30 años de antigüedad. Mi mamá hizo los papeles por la ley de arraigo en ese tiempo y le dijeron que no se fuera, porque eso ya como que le pertenecía por la antigüedad de años...

R: El perímetro que tenía cerrado le correspondía por la antigüedad de años.

E: Por la antigüedad de años les correspondía a ellos, pero se ve que le pusieron nos buenos pesos al abogado, se vendió el abogado, llegaron un día sábado con los camiones, máquinas, el grupo G y no tuvimos adónde recurrir, había una señora, una tal Marta ..., que ella con la nena, la Noelia era chiquita, tenía como 3 años, quería hacer algo y no la dejaban hacer nada porque era un día sábado, ponían trabas por todos lados. Y cuando llegaron de ahí, sacamos los muebles para afuera y nos voltearon la casa con la máquina. Y de ahí nos vinimos acá, mi hermano ya vivía ahí y a mi papá se le ocurrió hacer la casa acá. A través de esa señora, doña Marta, conocía gente del gobierno, que como esto eran terrenos del gobierno, entonces agarraron y como ella estaba por la ley de arraigo le dieron 2 hectáreas para hacer casas... y de ahí seguimos estando acá. Y acá ya llevamos 22 años. Y todavía no conseguimos que nos den un papel de decir esto es de nosotros, porque más allá de que tengamos ese papel en donde el gobierno le cede las 2 hectáreas, pero no se lo da con derecho de escritura.

P: Solo la posesión.

E: Claro, no le da para hacer la escritura, solo le da ese papel en donde dice que le cede 2 hectáreas. He tratado, he ido, he hablado con gente agrimensora y me dicen que un agrimensor me puede hacer una agrimensura, pero no es válida, porque como es un terreno del gobierno nos tienen que ayudar ellos, tienen que ser gente del gobierno sino... Dice "sí, la vas a pagar particular, vas a decir listo, tengo la escritura porque ya la pagué, pero no, porque no está ¿legal?" 22.54

P: ¿Acá en estos 22 años han tenido siempre luz?

E: No, llegamos acá con pantallas solares. Hace 3, 4 años que tenemos la luz, porque hicieron los trámites de la escuela, que pasara la luz y llegara a la escuela, porque la escuela tampoco nunca tuvo luz.

P: O sea que la escuela hace 3, 4 años que tiene luz, antes no tenía.

E: No, tampoco, también se trabajaba todo con pantalla solar.

R: Y le daba luz YPF. YPF le daba con los generadores, le pasaba luz a la escuela.

E: Pero también tenía pantalla solar. Cuando llegó la luz a la escuela ahí empecé a tramitar la luz, y tuvimos la luz.

P: ¿Usted también estuvo construyendo la escuela?

R: No, yo no fui. Trabajó el compadre, bueno todos los muchachos trabajaron.

P: Claro, yo me acuerdo, el Juan Carlos me decía.

R: Sí, el cuñado del Juan Carlos también trabajó ahí.

P: Vuelvo a lo del agua. ¿Ustedes dicen que cuando ustedes están sin agua van y buscan, pero nunca han tenido que salirse de acá para otro lado? Por ejemplo, la María y el David decían que a veces, sobre todo en el verano que los chicos están sin clases, si ven que llevan ya 10 días, 15 días sin agua, a veces la María se va con los chicos. ¿Acá les ha pasado eso o no?

R: No, hasta aquí nosotros hemos acarreado el agua en las camionetas de nosotros. Así que siempre tratamos de hacer eso, vamos a la casa de mi cuñada, llenamos los tarros y los traemos en el vehículo.

P: Y con eso se acomoda...

R: Y sí, porque a los animales tenemos que traerles sí o sí. Y si no el hombre de la finca, el mismo que le decíamos que nos convida agua, vamos ahí y cargamos ahí, ahí siempre nos ha convalidado agua él. Mauricio Suárez es el dueño de la finca.

P: ¿Y con teléfono, a partir de cuándo han tenido señal acá?

R: Aquí la señal medio se complica, pero ahora señal hay, no buena, pero hay.

P: ¿En Los Chañares hay?

R: No, según la empresa. Si es Movistar sí, Claro no tiene. Directamente tienen que salir a lugares arriba de los cerros para tener señal.

P: ¿El Gonzalo tiene?

R: Gonzalito creo que ahí el Movistar tiene señal.

P: ¿Y desde cuándo más o menos han tenido señal?

R: ¿Hace cuánto tenemos señal? Cuando salieron esos primeros teléfonos chiquitos.

E: Antes teníamos mejor señal de Claro, antes de que pusieran la antena, una repetidora de la cárcel, una repetidora que han puesto allá arriba, que dicen que es el contacto que tienen con la cárcel. Y eso nos llevó la señal de Claro. Pero Movistar hay que andar buscando en dónde hay un poquito de señal.

R: Claro está re malo de señal.

E: Pero antes teníamos muy buena señal de Claro.

P: ¿Acá le sacan la basura?

E: No, acá no tenemos, acá no.

R: Hay que llevarla al basural, tenemos recolección propia (risas).

P: La Elsa me decía que la sacaban hasta el contenedor de la escuela, pero de allá tienen que venirse para traer la basura. O me decía el Bartolo que a veces bajan la basura una parte, pero otras veces la queman...

R: Claro, quemarla, para no hacer mucho también, vio el nylon, todo eso.

P: ¿Acá tienen transporte público?

E: No, tampoco.

P: ¿Con la cárcel no?

E: Hasta la cárcel sí llega.

R: Pero para acá, por la ruta que pasan, no sé cuántas veces pasa a Potrerillos nomás, por la ruta 7.

P: O esa cruzar el arroyo...

E: Claro, tiene que tener 3 km para llegar.

P: Además la otra cuestión es cuando baja agua, cosas por el estilo.

R: Queda aislado, no se puede pasar para allá. O ir hasta la bajada del puesto.

P: Pero son varios kilómetros para salir por el asfalto.

R: Sí.

E: Acá nosotros que estamos de este lado del arroyo no tenemos tantos problemas como la gente de arriba. La gente de arriba cuando llueve, se queda aislada.

R: Claro, tienen un arroyo así y un arroyo así.

P: Tienen los dos arroyos.

R: Claro, quedan aislados.

P: La ruta 84, la que va hasta Los Cerrillos, porque me decía la Elsa que vino uno de Vialidad y que se acordaron que la última vez que había venido fue hace 7 años. 7 años que no había pasado la máquina de Vialidad.

R: No, porque para allá la mantiene YPF, o sea las petroleras.

P: ¿Qué tienen acá, Sinopec creo?

E: No tengo ni idea.

R: Pecor creo que es. Esa también estaba por ahí.

P: Han cambiado tantas veces. Los carteles de la ruta que dicen "Prohibido cazar", "prohibido hacer fuego", hay uno de Pérez Companc, hay uno de Sinopec, hay uno de Trébol.

R: Claro, las empresas que han ido trabajando....

P: Van dejando carteles. Por lo menos les han dejado carteles.

R: Claro, unos carteles ahí por lo menos. Vialidad tendría que acomodar los caminos a los puestos. Y no sé si no estarán, porque antes cuando se rompían los caminos llamaban y ahí arreglaban, pero ahora no sé.

E: Sí, acá Vialidad, porque la Municipalidad brilla por su ausencia con las ayudas.

P: ¿No aparece?

E: No, aparecen nomás cuando van a hacer política, es la única parte...

R: Cuando hay política se acuerdan de los puesteros.

P: Hay que aprovechar el año que viene que hay elecciones.

R: Que estén permanente con elecciones, porque no...

E: Olvidados totales acá.

R: Aquí no nos dan pelota a nosotros zona ganadera, porque no es zona ganadera, es "zona turística". Usted va a reclamar los alambrados y no nos dan pelota porque a ellos no les interesa, a los animales usted los tiene que tener encerrados, lo primero que le dice la policía, usted va a la policía o adonde vaya lo primero que le dicen es "usted a los animales los tiene que tener encerrados".

P: ¿Pero zona turística con el basural prendido fuego o entrando camiones cómo es?

R: De aquí hasta Potrerillos es zona turística.

P: Y no le levantan la basura tampoco, medio complicado para zona turística. ¿Cómo van a llegar los turistas si tampoco tienen transporte público?

E: Tampoco.

R: Usted póngale que va y pone una denuncia porque le rompieron los alambrados, o porque los de las ripieras, en las salidas que han hecho, y no le dan pelota, porque no es zona ganadera.

P: ¿El campamento nuevo que han hecho allá arriba el Laugero, qué es?

R: ¿Donde están haciendo la ruta nueva? Dicen que van a ampliar la ruta 7, van a ensanchar la ruta.

P: Es grande, yo lo vi desde la ruta cuando estaba buscando a la Dhana, yo no sabía adónde estaba y pensé que estaba después del Marcelito, y subiendo de aquel lado se ve un campamento enorme.

R: Cuando se fue la Dhana, se fue adonde estoy yo. No me avisó a mí, ellos fueron y se metieron.

P: ¿Al Chañar?

R: Claro, porque ellos fueron y yo les pasé el número del encargado que está ahí, o sea que...

P: Pero antes estuvo en otro.

R: En el Agua de los Cielos, después del Agua de los Cielos cuando yo le traje las cosas, se las traje a la casa del David y la María, en El Jagüel, y de ahí se fueron a... En Los Chañares estuvieron una sola noche, porque yo le avisé al patrón, y ella como no avisó, fue y se metió, entonces ...

P: Se complicó.

R: Sí, yo fui y le hablé bien, como yo le digo ellos tienen que entender, si fuese mío el lugar es otra cosa. Pero yo soy, solamente estoy ahí cuidando. Y ahí le cargamos las cosas, se las dejé en la casa del David, y de ahí se fue a El Olmo, y ahí está.

P: Usted me contaba la otra vez que a veces preparaba chivos en el horno y empanadas.

E: Sí, para la temporada de los chivos.

P: ¿Para fin de año, por ahí?

E: Claro, la temporada de los chivos viene siendo en el mes de diciembre, mediados de noviembre. Como yo tengo muchos conocidos, de una trayectoria que traía mi papá de hacer los chivos asados, y yo la seguí. Así que mucha gente conocida, que ya viene de años se van pasando... y vienen, hago el chivo asado, empanadas, pan casero. Les hacemos.

P: ¿Les llaman y...?

E: Claro, por ahí si no se pueden comunicar, se vienen directamente, como ya saben que es en ese tiempo vienen y me dicen "somos tantas personas, vamos a venir a comer un chivo, o dos", según la cantidad de gente, y las empanadas, el pan casero, así que...

P: ¿Y eso acá, en Los Chañares, en los dos lados?

E: Mayormente acá lo hago.

R: Allá en Los Chañares solamente le hacemos a los patrones cuando van, ellos dicen "mire tal día quiero un chivo" o "queremos si nos puede hacer unas empanaditas".

E: Acá sí recibo gente.

R: Acá permanente cuando está la temporada de los chivos.

E: En la noche siempre les aclaro, se los hago en la tarde, en la noche; no es porque no quiera hacérselo en el día, es por el mosquerío que hay, al estar tan cerca del basural, de la escombrera...

R: La cantidad de moscar.

E: No se puede estar. Entonces yo le digo a la gente que no es que no le quiera hacer en el día, yo les advierto que es por la cantidad de moscas que llegan. Sí se vienen a la noche, yo les sirvo el chivo y ellos están ahí hasta...

P: ¿Y defiende mejor el precio del chivo?

E: Claro.

R: Claro, unos pesitos más y van saliendo, porque la gente le encarga, porque si no se los hace capaz que quieren venir a comerlo, se juntan los amigos o la familia y quieren comer un chivo, y si usted no se lo hace capaz que no lo llevan.

P: Y cuando se están quedando sin chivos qué hacen, ¿consiguen un chivo en otro lado?

R: Sí, en otro lado, siempre nos contactamos con los muchachos de los puestos de más arriba. Si uno no tiene, nosotros los mandamos al compadre, al Ceferino, les preguntamos quién tiene chivos y los vamos mandando para allá.

E: O si quieren que se los ase, ellos los traen y se lo hacemos.

P: ¿Y le compran el chivo al vecino o el vecino les presta y después lo devuelven?

R: No, va y se le compra. Y se trabaja así porque ellos también necesitan unos pesos.

P: ¿Usted hace queso?

E: Sí, en la temporada. Bueno, cuando teníamos más cabras hacíamos queso, quesillo se hacía, pero ahora no... Nos han quedado tan pocas cabras.

R: Cuando se terminan los chivos se hace el queso.

E: En el mes de enero ya se empieza a hacer queso. Gusta mucho el queso de cabra.

R: Cuando se sacan todos los chivos, ahí se saca para hacer queso.

E: El Wilson sí hizo ya varios quesos este año en la temporada, ellos tienen varias cabras así que él hacía varios quesos.

P: ¿Las 30 cabras son las que le han quedado acá?

E: Sí.

P: ¿Y allá cuántas tienen?

R: Y allá casi 400 y algo tenía, y me han dejado 200. Me pegaron una chanca, pero mal. ¿Se acuerdan cuando vino a hacer las piletas, en esa temporada? Me pegaron una chanca en los chivos, en las cabras.

E: Tropillitas de 10, 15, no era que...

R: Sí, y las que sacaron para este lado acá, como 50, 60 de un solo saque. Lamentablemente no se le puede culpar a nadie, pero bueno.

P: Pero es choreo.

R: Sí.

E: Eso no fueron los perros, no fue el león.

P: Por eso. Para perros son muchas.

R: Si todavía le saqué el rastro... Por ahí uno por quedarse a atender gente, me jodieron, porque les saqué el rastro por dónde me lo habían sacado. Habían salido así por acá, del Gonzalito, más abajo, ahí pasa el alambre, del Gonzalito para acá hay una pisada que sale para acá, que viene a rematar aquí al de la Pichana, al lado de abajo. Bueno, por ahí me las sacaron a las cabras. Sacaron a las cabras para acá y yo les encontré el rastro hasta adónde habían llegado y se me hizo la noche, y me fui a la casa. Llegaron gente a la casa y me quedé a atenderlos y ese día no pude venir, al otro día voy, y corrió viento a la noche y me borró todo, un ventarrón fuerte y me borró todo. Pero más o menos sé quién es, pero no se puede hablar hasta que no se pillan.

P: ¿Pero es de otro puesto?

R: No se sabe. Y el cuñado del Juan Carlos vio cómo le dieron...

P: Sí, pero él dice que es distinto porque ellos toman para abajo, para Ugarteche, o por lo menos para ahí se van, no sabe si vienen de ahí, pero toman para abajo y se van.

R: Claro, es diferente porque es la orilla de la calle, entra cualquiera. Pero aquí no.

P: El Juan Carlos ha estado a los tiros. Yo le he dicho deje los tiros y raje para otro lado, porque si tiran ellos...

R: Lo que pasa es que uno tiene que defender lo de uno, sino...

P: ¿Eso siempre ha sido así?

R: A mí como 8 años estuve que aumenté las cabras, si teníamos cabritas nosotros y teníamos las del patrón, y las aumenté lindas, muchísimo las aumenté. Y de pronto nos pegaron una chanca, pero mal mal. Y es como le digo yo, son todos buenos paisanos, son todos buena gente, pero cuando lo pueden cagar a uno lo cagan. Porque ahí en el campo ahí entran animales y pasan años, ha habido animales que años son los que están ahí, y han venido, los han buscado, se los han llevado. Entonces quiere decir que uno tiene que estar cuidando los animales para que no se los coma otro, ¿me entiende? Si uno es legal, tiene que ser legal también. Pero no es así la cuestión, no piensan del mismo modo. Y vamos peleándola, peleándola.

P: Si no se van a quedar sin queso

E: Y es una entrada que hay, una ayuda.

R: El (...Fornari, no entiendo bien 41.49) iba a vacunar las cabras, él sabe bien todas las cabras que había.

E: El queso, toda esa temporada uno va esperado la temporada para vivir de eso. Ahora se vende el guano. Se trabaja así: se vende el chivo, después se sigue con el queso, y después viene la temporada del guano. Entonces así se va rotando y uno va manejándose con eso.

P: Y el guano ya termina en invierno y hay que apretar cachetes hasta...

E: Hasta la temporada de los chivos otra vez.

P: De julio a diciembre...

R: Nosotros vamos piloteando así, o sea toda la zona, vienen a comprar un ternero, y la va piloteando.

E: Mucha sequía ha habido este año también.

R: La otra parte que falta de los chivos ya uno la va...

E: Como cuatro años que venimos con sequía mal, mal, el año pasado se murieron varios bichos también de la sequía. Le pedimos ayuda al gobierno, la Dhana es la que más se mueve para pedir los subsidios, las ayudas, pero no, todas las ayudas acá se van para Alvear, Santa Rosa.

R: Como no es zona ganadera no le dan ni pelota a esta parte de acá.

E: No, es raro que nos den una ayuda.

P: Me decían que la Dhana se había estado moviendo, me decía la Elsa que estaba muy bueno, para armar la escuela secundaria, que estaba andando cada 15 días, está bueno eso, para que los changos no se tengan que ir.

E: Sí, porque si no la gente de acá se tiene que ir a otro lado.

R: Y aquí lo que tiene más cerca es Potrerillos.

P: Le paso a temas más divertidos, ¿qué es un San Vicente? ¿Cómo se arma eso?

E: Eso viene también de trayectoria de años el San Vicente. Mami contale la historia de San Vicente, cómo empezó la historia del San Vicente. Ese es un santito, que no sé dónde lo consigue.

(Señora, no se escucha)

E: ¿Pero dónde lo conseguiste?

S: En la iglesia de Luján, ahí conseguimos el San Vicente 44.13 no se escucha bien, doña Catalina??, del otro lado del río, ella nos dijo de hacer la fiesta de San Vicente, si no hay fiesta de San Vicente ... lloviendo.

R: Claro, porque fue un año de mucha sequía, que para poder cuidar a los animales tenían que ocupar 2 o 3 caballos para salir a ver, porque estaban tan flacos, entonces le dijo "haganle una fiesta a San Vicente que les va a ayudar". Entonces ellos hicieron una fiesta y llovió muchísimo y le prometieron que al año siguiente, para el mismo tiempo, le iban a volver a hacer una fiesta, y tenían que carnear el mejor animal que tenían, así sea un chivo, un ternero, una ternera, lo que fuera. Entonces se comunicaron con toda la gente de la zona, se comunicaban, y ahí empezaron a hacer los San Vicente. Antes lo hacían en el puesto y de ahí se fueron a Las Gamelas, a las ruinas viejas, y de ahí quedaron en que lo hacía un año cada uno, pero el que podía lo hacía, y si no, bueno, como ellos eran los que iniciaron la fiestita de ese santo, siguieron haciéndolo. Y los puesteros venían, es a la canasta, cada uno trae lo que puede. Si quiere traer chivo, asado, lo que sea. Y ahí se juntaban y se comunicaban con guitarreros, y empezaban a hacer el baile, hasta la noche se ponían, sacaban el santito así a esta hora, caminaban 1 km, haciendo una procesión, y ahí tomaban, bailaban, todo. Todo tranquilo, rea una fiesta tranquila. Y ahora sigue doña Brígida, ella sigue con el San Vicente, todos los años lo hace en octubre.

P: ¿Y qué es lo que hace doña Brígida? ¿Le pide a distinta gente que vaya trayendo cosas?

E: Claro, como ya se sabe para ese tiempo, ya sabemos todos cómo es la fiesta del San Vicente, ella organiza, dice "tal día voy a hacer la fiesta del San Vicente", ella pone una

cierta parte y los que la quieran ir a acompañar llevan también. Y se juntan, se ponen unas mesas...

R: Y se arma la fiesta del San Vicente.

P: Esa es la fiesta grande de octubre. Y después si usted quiere pedir a San Vicente para que llueva, ¿puede hacer otro San Vicente?

R: Claro, lo organiza otro puestero.

E: Si doña Brígida lo hace ella porque ninguno se ofrece a decir “bueno, este año me toca a mí, pongo yo un animal para compartir con todos”. Antes éramos más unidos acá en la zona, ahora como que ya cada uno tira para su lado, como que las creencias medio como que se van perdiendo.

P: ¿Pero se arman otros San Vicente? ¿Hay algún otro puestero, puestera, que dice “no está lloviendo, estamos en mayo y no ha caído una nevada y entonces hago un San Vicente?”

E: Es raro, si no lo sabe hacer el Quiro López, o el compadre, porque otro acá de la zona ninguno lo hace, si no es él, o el compadre o doña Brígida.

P: ¿Ellos aparte del de octubre hacen otro?

E: Sí, se puede hacer en cualquier momento, si usted le pide al santito que le ayude a componer el campo... Por eso le digo, es la creencia, ya muchos no creen en los santitos, por la religión, entonces ya no...

R: Son distintas creencias.

E: Y de ahí se le avisa a gente de abajo, se van comunicando que tal día se hace el San Vicente, y vienen guitarreros conocidos, amigos conocidos que tienen guitarras, y si no ahora últimamente con equipo de música lo están haciendo. Igual se baila, se comparte un día en familia.

P: ¿Empieza al medio día y termina a la tarde?

E: Sí. Antes era lindo, yo me acuerdo cuando era chica siempre estuvo el campo lindo, mi papá hacía los San Vicente, que se juntaban...

P: A mí lo que me llamaba la atención, yo lo vi con las cisternas, que la gente “hay que ir a hacer la cisterna allá”, “bueno, vamos”, “hay que venir para acá”, “bueno, vamos y nos juntamos”. Y caía el Juan Carlos, la Yuli, o el Omar venía para acá y después íbamos todos

para el Omar. Y me decían “es que acá hay costumbre de eso, entre lo del San Vicente por un lado y lo de la junta...”

R: En la junta, junta un puestero y todo el que puede le damos una mano, y si junta otro puestero, todos vamos a darle una mano.

P: Y no se cobran ni nada, es que se ayudan.

R: No, no, es una cuestión de tradición, de dar una mano nomás.

E: Y aparte para ver si los animales de uno se han ido para allá, porque como son campos abiertos, hay una parte que es fiscal y otra parte que es de YPF, pero no hay un alambrado que los divida ni nada.

P: Y hay otra parte que es privada también, porque la (habla R encima) es privado.

E: Claro, pero está abierto, son todos campos abiertos. El único que está cerrado es La Torrecita nomás, pero los demás, por más que tengan su dueño.

P: ¿Y La Torrecita es como una lonja para arriba?

E: Es como una botita, igual que Los Chañares, es una propiedad privada, pero, bueno, tiene un alambrado más o menos, pero igual se cruzan los animales.

R: Los animales se quebró un palo y pasaron, por eso mayormente se avisa a los vecinos cuando uno junta para que vayan a ver, porque por ahí llegan animales y nosotros mayormente aquí siempre averiguamos, es de uno, de otro, ya conocemos todo, entonces nos vamos comunicando entre todos a ver de quién es y ahí va uno y lo busca.

P: Es una cuestión también de confianza, de mostrarle al otro que uno no se va a quedar con los animales que no son suyos.

R: No, eso no, por lo menos aquí llegan animales y uno ahí nomás les avisa.

E: ¿Y las juntas cómo se hacen? Ahora ya pasó, pero creo que es en mayo, por ahí.

R: Sí, en mayo, empieza en febrero, se abre la campaña de vacunación, entonces el Franco es el que vacuna ahora, él da una fecha, como ser tal fecha va a vacunar Bartolo, y ahí vamos a la casa del compadre, y de ahí si no va a vacunar al Pancho Vargas, van y le ayudan al Pancho Vargas, igual que en el Agua del Cielo. Todos siempre nos avisamos.

P: Yo la otra vez que pasé empezaba temprano ¿y les toma un solo día, o son varios días?

R: No, un día para juntar, bueno, casi dos días son porque un día junta, otro día vacuna, pero son campos tan comunicados, uno siempre está rodeando los animales, entonces uno

siempre sabe los animales en dónde están, entonces sale, le hace la vuelta y usted ya sabe para dónde tiene que echar...

P: ¿Y ahí vacunan?

R: Claro, al otro día se trabajan los animales, se marcan, se señalan, y póngale trabajan el día sábado, el día domingo trabajan los animales, marcar, señalar, todo eso, y el día lunes vacunan, así que son 3 días.

P: ¿Y van y vienen o se quedan en la junta, en el puesto?

R: No, vamos y nos quedamos allá, adonde vamos nos quedamos.

P: Alguna damajuana, unas empanadas, unas guitarras...

R: Sí, siempre algo hay. Está bueno, una fiesta más o menos se hace en la junta.

P: Por eso, usted decía que están medio desunidos, pero la junta se sigue haciendo, el San Vicente se sigue haciendo.

R: Las juntas son obligatorias, la vacunada tiene que ser sí o sí.

E: Claro, por ahí se puede ir y por ahí no, porque justo la fecha que le dan tiene que ver sus animales, y capaz que dejan sus animales para ir para allá y se le pierden acá.

R: O siempre uno va, como ser el caso de nosotros, el año pasado en esta vacunación fue el Wilson y yo me quedé.

P: ¿Y es más de hombres o las mujeres también van?

E: No, más se juntan hombres.

R: O sea, es familiar.

E: Acá nosotros tratamos de no juntar mucha, últimamente como los animales de nosotros están juntos, los traemos nosotros, es raro que venga gente. Los traemos y los vacunamos y listo.

R: Lo más que nos juntamos son a los chicos del compadre, ellos, el Heber, el Pablito, la Rita, la Beti, el año pasado nos ayudaron ellos.

E: Pero por invitarlos, no porque den trabajo los animales.

R: Es cuestión de juntarse.

P: El Juan Carlos me decía que alguna vez lo habían llamado a una junta en Alvear, o en San Luis, que son campos grandes, con muchas vacas, 4000 vacas, 6000, y que por ahí se quedaban 7, 8, 10 días, pero esas juntadas son trabajando, les pagan.

R: Claro, porque sin privados, los buscan porque como ya saben que son gente de campo, ya saben el trabajo. Entonces los contratan a ellos, pero van pagos.

P: ¿Y allá les dan caballo y toda la cuestión?

R: Claro, el hombre de campo les da todo.

P: Por eso les decía que esta cuestión que yo veía acá de la gente ayudándose a hacer la cisterna, y también está la junta y está el San Vicente, hay una cuestión que quiera que no, por más que usted diga que en otro momento han sido más unidos, que en otros lados no se da, ustedes lo tienen como muy metido adentro. Y ustedes dicen “es como natural”, o como usted dice “es obligatorio, hay que hacerlo”, en otro lado no pasan esas cosas.

R: ¿No pasan?

P: No.

R: Sí, nosotros estamos un poco desunidos ahora, pero siempre estamos. Al que le hace falta algo, siempre uno está.

P: Claro, eso es súper importante.

R: O a uno le hace falta algo, siempre los vecinos dan una mano.

E: Yo calculo que acá en la zona unos años más y ya más puestos no van a poder haber con esto de la cárcel, la fábrica, y todo ya...

R: A nosotros nos tienen a perder acá.

E: Ya no se va a poder tener más animales. Se está achicando muy mucho el campo. Para arriba también están haciendo casitas de fin de semana. Vio cuántas casas dicen que han hecho, un par de años más y a esa gente los animales se le van a ir metiendo a los lotes, entonces le empiezan a molestar y ya...

R: Póngale usted cierra su lote y capaz que el animal va y le come las plantas y eso...

P: Hace lío.

R: No es lío, porque está defendiendo lo de él.

P: A mí me parecía importante eso que estaba diciendo usted de que acá era zona turística, pero cómo hacemos para convivir un poquito, porque si no es como que...

E: Como puede ser si los animales llevan años acá, y ellos vinieron y usurparon donde ya estaban los animales nacidos y se han criado. Ellos vinieron y le están quitando la propiedad de ellos.

R: Hay gente que sabe trabajar, y ellos saben que tienen que hacer un buen alambrado porque hay animales, pero hay gente que no sé si gusta complicarle la vida a los demás o no sé, porque la de la fábrica ahí donde estamos nosotros ahora, que se nos meten las vacas, hizo un alambrado así.

E: 80 cm.

P: Ni para los perros sirve.

R: Los animales van al tranco. Y los han jodido con la policía rural, con la otra policía. ¿Cuándo fue que vino un muchacho a notificar?

E: Claro, nos hacen a nosotros notificaciones porque los animales se meten ahí y nosotros les decimos...

R: Traté de arreglar todo el alambrado, me hicieron comprar el boyero, el alambre para poner el boyero, trabajamos, hicimos todo el boyero, la vuelta de la finca y al pedo porque no puso nunca el boyero el ingeniero, nos hizo gastar al divino pedo nomás.

E: No nos dieron la corriente.

R: No nos dieron la corriente para poner el boyero.

E: Dicen que los animales les molestan, que los animales no tienen que entrar a ese predio, que los tenemos que cuidar y tenerlos encerrados. ¿Pero de dónde sacamos para mantener a los animales, si vivimos de los animales? No se puede, es imposible. Aparte el animal que se mete y come ahí adentro se muere, y nos dicen siempre que son los animales de nosotros, y son de todos, lo que son campos abiertos.

R: Lo que pasa es que siempre uno va a dar la cara, en ese sentido uno va siempre a sacar los animales, anda permanente con los animales, entonces qué pasa, todos tienen animales, pero a los únicos que nos achacan es a nosotros.

P: ¿Cuántos animales tienen acá, aparte de las cabras?

E: Con los caballos y todo, tiene que hacer como 100 animales.

P: Están las yeguas también.

R: Tenemos unas yegüitas, pero no son tantas tampoco.

P: ¿Y de ahí qué sacan? Cuando venden, ¿venden el potrillo o el caballo ya terminado?

R: Por ahí se cría el potrillo, se hace potro, se capa, se hace foto, y de ahí se vende o la yegua se vende también.

P: Bueno, yo les agradezco mucho.

ENTREVISTA DHANNA

Duración 54.51

Entrevistador: La idea es consultarte sobre distintas cuestiones que tienen que ver con vivir acá, cómo se trabaja acá, de qué se trabaja, quién trabaja; otra parte que tiene que ver con la educación, con la gente que se va cuando se les corta el agua, o migraciones por el laburo, la salud, la conectividad, la ruta, el teléfono, esto que decíamos de que don Sánchez tiene que subir un cerro para tener señal, lo ambiental, que tiene que ver con las ripieras, la petrolera, el basural, la cárcel. Y después estas cuestiones como la fiesta del Matucho, la fiesta de San Vicente, las juntas de ganado. La vez pasada que viene, hace 15 días atrás, la Municipalidad de Luján decía “no les llevo agua porque están todos los camiones rotos”, de repente están todos los camiones rotos y no tienen agua. La Elsa me contaba de que había ido la máquina de vialidad y que había hablado con el maquinista y que hacía 7 años de la última vez que habían ido a arreglar la ruta.

¿Cómo está armada tu familia? ¿Vos estás sola con el Alexis?

Dhanna: Sí.

E: Y tienen cabras. ¿Cuántas cabras tienen?

D: Tenemos ahora, no sé si llegamos a las 100 porque con el tema de la nevada nos bajó el puma y tuvimos daño. Igual no es muy común contarlas, pero calculamos que unas 80-100 cabras.

E: ¿Con el Alexis cómo se dividen las tareas? ¿Hacen los dos todo, o el Alexis hace más una cosa, vos otras distintas?

D: En lo particular, en nuestra casa el trabajo es más compartido. Son dos cosas fuertes para entender, una que es lo cultural y lo otro la deconstrucción de una cultura para construir una nueva. Creo que nosotros entramos en esa parte, de la deconstrucción para construir, que es el trabajo igualitario, no porque sea la mujer tenés que estar en la cocina y el trabajo más explotado y porque sos el hombre solamente salís al campo arriba de un caballo a ver los animales. Y después tenés la parte cultural, que se nota todavía acá en la zona que la mujer es la que se queda supuestamente en la casa y el hombre “trabaja”, pero ahí es donde está la diferencia porque la que queda en la casa es la que cuida los niños, cocinar, lavar, planchar, atender las gallinas, atender los chanchos, ordeñar, amamantar, cuidar los chivos mientras que nacen, los quesos, el dulce de leche... Tenés un abanico de cosas...

E: Más la gente que por ejemplo hace chivos en los puestos para que venga a comer gente, que también lo hacen ellas.

D: Sí, atender, lavar los platos...

E: Supuestamente, él es el que trabaja y ella no.

D: Claro, hay una cosa que está muy marcada que es el machismo en el sector campesino. Y generalmente quién maneja todo el tema de las decisiones, de las ventas, tanto del guano, como del cuerdo, como del chivo, o comercializar los mismos huevos de la gallina, quien toma esas decisiones es el hombre, que eso también siempre lo planteamos acá con todas las compañeras y los compañeros mismos, decir “Che, bajate del pony, no es que seas dios y vas a tomar vos las decisiones, ¿sino para qué la tenés, es un adorno?”. Pero bueno, para deconstruir tenés que construir.

E: Vos has estudiado, ¿el Alexis también?

D: El Alexis está terminando su secundario acá, en el aula satélite de la escuela campesina, son 16 los que están terminando los estudios. Al principio empezamos siento todos de la zona, puesteros y puesteras. Generalmente, prácticamente son puesteras. Hay algunas que otras compañeras, como por ejemplo el Nahuel Bechara, está el Alexis, que son los únicos muchachos que están en este grupo de los 16. Pero están terminando el secundario acá, que es el aula satélite de la Escuela Campesina, y donde estamos dándole un cierre, el año que viene ya la finalización de que han concretado su secundario, y 16 campesinos y campesinas, más campesinas que campesinos.

E: Qué cosa esa de que las chicas o las señoras terminen y que los muchachos no.

D: Porque llegaron con un planteo: “nosotras queremos terminar nuestro secundario porque no sabemos cómo ayudar a los pibes en la escuela, me traen cosas que yo no sé”.

E: ¿Eso fue en la pandemia?

D: Durante la pandemia. Igual de todos modos, acá en la pandemia la escuela siguió funcionando, es una comunidad chiquita, aislados, muy aislados, que vos un poco mencionaste el tema de la Municipalidad y de los caminos. Durante la pandemia nosotros acá no descansamos, el pulmón del campo acá es todos los días y nos pudimos organizar para tener nuestros espacios educativos, para poder seguir con el secundario y poder organizarnos, porque eso también implica mucho porque la escuela en esta zona la hacemos en el horario de la siesta. ¿Por qué? Porque en la mañana la mujer del puesto tiene que atender el puesto, y en la siesta es el momento en donde una como que relaja un poco, porque no tenés que atender tantos animales. Entonces nosotras en la siesta aprovechamos y tenemos los espacios de la escuela de 13 a 17-17.30 hs.

D: El año pasado ya quedó concreto que empezamos el secundario, este es el segundo año y ya el año que viene se egresa. Pero empezamos en la pandemia así de a poquito, a decir “che hay que hacer esto, empecemos, más allá de que nos habiliten o no”. Y empezamos. Y el año pasado recién nos reconocieron como un aula satélite de la zona.

E: Volviendo un poco a tu familia, vos laburas afuera del campo, ¿el Alexis también?

D: No, solamente yo trabajo fuera del campo.

E: ¿Y tenés un laburo estable fuera del campo? No salís a hacer changas.

D: Claro. Es estable, entendiendo que este año es cuando más nos dimos cuenta “che, alguien tiene que trabajar por fuera, porque no nos alcanza”, tenemos una inflación que se nos fue muy a las nubes, y eso arrastró el tema del forraje y la alimentación hacia el ser humano muy caro. Y quien es puestero/puestera era muy común antes de que las familias campesinas vivían con lo que producían. Recuerdo a mi abuela que en la época de los chivos vendían todos los chicos y compraban más mercadería y forraje hasta mitad de año, a mitad de año vendías el guano y te duraba hasta fin de año. Eso ya no existe, en ningún puesto. El otro día se lo discutía a algunos compañeros que me decían “no, acá nosotros vivimos del campo”. “No, no vivís del campo, porque tu compañera cobra una asignación universal por hijo, tienen la tarjeta Alimentar, entonces vos ahí rompés esa línea cultural de decir “yo vivo del campo”, porque hoy en día es muy difícil vivir del campo, no te es rentable. Nosotros intentamos el año pasado de decir “bueno, con la venta de los chivos...” y hacer esa estrategia. Al mes y medio no teníamos nada, no nos alcanzaba para cubrir 3-4 meses, es difícil. Entonces por eso yo salgo a trabajar afuera, no es porque a mí se me ocurrió, sino que era más fácil “bueno, seguí con tu trabajo mientras tanto...”

E: ¿Pero vos venías ya trabajando afuera desde antes?

D: Sí, ya venía.

E: ¿Vos pensás que si se pudieran hacer otras producciones, si en vez de vender los chivos se pudieran vender más chivos haciéndolos en los puestos, o ponele hacer más queso... ¿Qué estrategias pensás vos que se podrían tener para poder vivir del campo?

D: Hay una que es como muy política, que es decir “frenen los precios”, esa es la fundamental. Y después la otra sí, obvio que los campos son rentables, la producción es rentable, pero qué nos pasa, que...

E: Capaz que tendrías que tener un piño de 400 cabras...

D: Claro, esa es una. Pero tampoco tenemos una política para el sector más rural. Cuando hablamos de las políticas campesinas no estamos hablando del campesino ese que es sojero y se dedica a las estancias. Estamos hablando del campesino que tiene un piñito de cabras, capaz que pueda tener 1000 cabras, que viva de eso. Generalmente en Malargüe pasa eso. Es rentable, pero tenés hoy en día que estar en regla, que está bueno, pero es el RENPA, las vacunas... Me parece perfecto, pero el costo es muy alto. Vacunar hoy en día, nosotros el año pasado vacunamos a las vacas, y las vacunas de pagar \$120 pasamos a pagar \$400 una vacuna...

E: ¿Cuántas vacas tienen?

D: Y es un costo, nosotros tenemos ahora, entre vacas y terneros, unas 40. Nosotros porque tenemos poquitas, pero hay otros puesteros, la Rosa por ejemplo tiene como 150 vacas y

tenés que vender 10 vacas para ponerle las vacunas a las demás. Si vos no tenés eso en regla, no podés comercializar ese reducto. Y ahí habría que haber una política “tenés hasta el año que viene paga pagar”, digamos cuotas, una cosa así. O políticas en las sequías. Un prototipo de familia, por ejemplo, el Alexis y la Dhanna, con 100 cabras podemos vivir tranquilamente. Pero estamos en el 2022, ni las organizaciones sociales en la cual yo milito, que el otro día se lo reproché, ni la provincia, estamos preparados para enfrentar una sequía. Hoy cae una sequía en el campo, que la estamos atravesando, se nos mueren las cabras y no tenemos recursos, no tenemos fondos. Y eso también te entorpece a la hora de tener una rentabilidad con la producción de chivos.

E: ¿Vos estás viviendo mayormente en El Olmo y de vez en cuando venís para acá?

D: Yo vivo en El Olmo, ese es mi puesto. Ahora nosotros cuidamos acá de noche la casa de mi abuela.

E: ¿Y El Olmo lo dejan?

D: Nos rotamos, hay días que nos quedamos acá, días que nos quedamos allá. Hay que desconcertar a los chorros (risas).

E: ¿Qué onda con los chorros, qué onda con la policía acá? Me contaban que cuando estaba el campamento de YPF había una barrera y no había una comisaría, pero de vez en cuando una garita, pasaba más seguido la policía. Y de 20 años a esta parte, la policía pasa poco, mal y nunca. Y tenés estas cuestiones de que si no venís para esta casa por 4-5 días te roban

D: Igual es como loco, si yo no fuera que saliera tanto de mi casa te preguntaría ¿y qué es la policía? Nunca vienen acá, al contrario. Yo siempre he dicho que la policía tiene que ser una aliada a la sociedad, no la policía echarse en contra a la sociedad, que es lo que generalmente pasa. Nosotros acá dos cosas, una está la construcción de la ampliación de la ruta 7, que son unos mocos, porque han tirado alambrados, se nos salen los animales por la ruta y ahí sí está la policía para incautarte los animales, llevárselos, pagar, generan más gasto, más daño.

E: ¿Y te los llevan a los corrales del Estado?

D: Sí, encima te los mandan a Maipú, ¿a ver? Te los llevaste, chau, dejátelos, porque nosotros por ejemplo no tenemos movilidad y el que tiene es doble, pagás \$25000 el día, la multa, el combustible para ir hasta Maipú... te ponés a pensar y es muchísimo. Y ese monto es el acordado, porque hoy en días las entidades ganaderas han tomado un protagonismo muy autónomo, entonces a quién le vas a reprochar si un día de un animal en el corral del estado es ese costo. ¿\$25000 un animal en un corral? Es un robo, sin palabras. Y no hace mucho un vecino de acá cerquita de donde vive mi tío, hace dos días atrás le desvalijaron el puesto.

E: ¿Eso no pasaba acá antes?

D: No, antes había cuatrereros que te robaban un caballo, una vaca, una cabra, era eso muy común. ¡Pero qué te desvalijen un puesto! Todos lo hemos puesto en nuestros estados estos días, recuerdo que se llevaron cabras, 8 monturas, los jamones que habían hecho este año en el carneo, las herramientas, herraduras, les robaron todo, todas las cosas que el hombre tenía en la casa se lo robaron. Y te preguntás, ¿y si voy a hacer las compras y vuelvo y no encuentro mis cosas? Todos estos años que invertiste en tu casa, en tus animales, en las compras... no vas a encontrar nada. Es difícil. Y la policía obviamente no está.

E: La Rocío y la Elsa iban a hacer en el Agua del Cielo un aparte campero, y ellos hacen comida para vender. Distinto del festival del Matucho en donde cualquier coordina con la organización y puede vender comida.

D: Son dos cosas distintas. Una cosa es el festival de ellos que es familiar, que lo organizan ellos para ellos, y la otra es el festival del Matucho que involucra a toda la comunidad. Y todo lo que nosotros recaudamos con esos fondos es el sostenimiento de la escuela campesina que tenemos acá, combustible para los profesores, hay una camioneta de una compañera que pasa a buscar a las demás, también se le cubre el combustible, se compró 100 metros de cable que nos salió un cuerno pagarlo, nos pudimos comprar las bancas porque somos varios, la pizarra, las cosas, el material, las fotocopias de las cartillas que hay, que traemos, también viene de ese fondo. Es todo autogestionado de ese mismo festival y también de la cooperativa que estamos armando, que también es eso, que todos los proyectos que lleguen a la comunidad... También está bueno entender de que la comunidad esté organizada porque también es esa a la hora de defender porque te están robando cuando te están destruyendo los alambrados, teniendo una comunidad organizada es más fácil enfrentar la situación que yo, la Dhanna, no miro al resto.

E: En la escuela esto que vos decís de las que se organizaron y pidieron fueron las compañeras. Pensando en doña Rosa, ni el Heber ni el Pablo terminaron la secundaria y no se meten a terminarlo. ¿Vos qué pensás de eso? Yo pensaba en la educación, en los varones y mujeres, el Heber y el Pablo que se han quedado en el campo y las hijas de don Bartolo y doña Rosa son las que han salido, ¿cómo lo ves a eso, por qué pasa esto de que las chicas terminan, los chicos no?

D: Primero cuando empezamos a hacer la escuela hicimos un censo en la comunidad para ver cuántas cabras tenemos en la zona, cuántas vacas y se nos ocurrió preguntar si tenían primario, secundario, cuántos hijos... La hicimos en toda la comunidad y cruzando Los Cerrillos un poco. Hicimos eso también viendo cómo eran las condiciones de la vivienda para también organizar esta cooperativa y decir "che, vamos a armar una cooperativa y en

esta cooperativa vamos a pechar esto, que es las mejoras en los corrales de las familias, las viviendas, ver de que no haya desarraigo, pero también ese desarraigo va a existir muy fuerte acá porque no tenés la chance de quedarte, al no ser dueño de la tierra YPF te limita “no, vos te hiciste la casa acá, te hicimos el comodato, que tus hijos vivan acá, vos de acá no te podés abrir”. Esa es una que tenemos que intentar resolver, porque si no va a seguir pasando esto, se van a ir los pibes de acá, porque no pueden... Es el sueño de todos tener su casa, “no quiero que mi mamá ni mi papá me rompan más los huevos, quiero tener lo mío, quiero aprender”. Eso acá no puede pasar, no pasa porque te ponen una limitante, que es esa de no poder tener tu casa.

E: Supongamos que YPF dejara que el Pablo y el Heber se hicieran su casa, ¿vos creés que el agua alcanzaría para el piño del Heber, el piño del Pablo, el piño de don Bartolo? O pensando en el piño tuyo de 100 cabras, ¿hay agua suficiente para que tu piño sea de 400-500 cabras y vivir de eso?

D: Con ese tema nosotros lo hemos evaluado un montón, lo hemos charlado y discutido: sí, es posible. Lo único con el tema del agua uno de los proyectos que queremos intentar encararle, no digo que salga ya, pero a futuro, es hacer represas comunitarias en ciertos sectores del campo, que queden como en el medio de varias familias para que los animales puedan llegar ahí.

E: ¿Y llenarlas con qué?

D: Esa es la idea, si se pueden hacer perforaciones, entendemos que tenemos el dique Potrerillos de este lado, en la época del invierno sale más agua que en el verano, porque obviamente se filtra, con los calores reduce, y más cuando empiezan a vaciar el dique nos damos cuenta. Entonces era hacer represas que sean impermeables, con cemento, una cosa de que el agua dure y hacer pozo para llenarlas...

E: ¿Y con las cosas como están hoy?

D: Imposible. Quedaría como un sueño trunco. Pero es algo que podemos armar, podemos gestionarlo, irlo armando. Nosotros habíamos pensado en esta zona hacer 4 represas comunitarias, en 4 puntos específicos para que el Heber pueda tener su casa, la Dhanna su campo propio, porque yo no vivo en campo propio, el Pablo tenga su campo propio, si la Rocío el día de mañana quiere desprenderse de su mamá también. O sea, campo hay. Una de las cosas que nos limita es el agua, pero con un proyecto encima... Pero lo que no podemos proyectar es la planificación territorial porque no es nuestra. Y volviendo un poco al tema de la educación que me preguntaste hace un rato, de por qué el Pablo y el Heber y la Rosa no se habían anotado, cuando nosotros empezamos muchos dijeron “esto no va a llegar ni a la esquina” y ahora que estamos a 1 año y medio de que se ha cursado y que ha tomado otra forma, otro andar, la gente se dio cuenta de que no era una boludez, era una

escuela de verdad, porque acá le clavamos la falta, le ponemos un 1 si hay que ponerle un 1, y si se tienen que llevar material que se lo lleven y que lo hagan. Entonces, eso a los compañeros les gustó mucho y ya está propuesto para cuando esta camada se egrese, abrir nuevamente el secundario y que el Pablo, el Heber, la Rosa y otros vecinos más que quieran, puedan terminar la secundaria. Pero bueno, el primer paso lo dan unos pocos, era una prueba piloto, y después se van incorporando más.

E: Teniendo en cuenta eso, cuando se quedan sin agua, la María me decía que en algunos momentos se han puesto de acuerdo para bajar, que se queda uno, el David o ella, y el otro o la otra, baja con los pibes a la casa de algún pariente, para estirar lo más que se pueda el agua. ¿A ustedes les ha pasado eso así también? ¿Se quedan sin agua y tienen que bajar a otro lado, o consiguen agua para tomar, o cómo hacen?

D: En particular cuando yo vivía más adentro, para cuando yo vivía en el Agua del Cielo, sí nos pasó eso. Ahora vivimos sobre la ruta, es imposible, todas las lluvias que hay afectan a toda la población de este lado, menos que somos 3 o 4 que vivimos pegados al cerro, pero todo el resto son todos perjudicados. Ahora en los dos años que llevamos acá no tenemos esa problemática porque tenemos en nuestra casa agua. Pero sí nos pasa que en mi casa nace con abundancia el agua, creo que es uno de los puestos, no es que me la dé de canchera, pero nace el agua en cantidad, pero a la vez nace petróleo. El petróleo sale para afuera y se mezcla con el agua, entonces tenemos un agua que es no-consumo humano ni animal, pero cuando nos descuidamos tenemos a las cabras tomando agua de ahí, porque el agua pasa por detrás de mi casa, un arroyito, que es el agua que recolecta todo el aceite de ese petróleo que sale. El agua que nosotros consumimos viene más pegada al cerro, entonces está aparte.

E: ¿La entuban, la meten en un caño?

D: En manguera, todo por manguera, pero tenemos todos los días peleas, a las piñas estamos con las vacas, las cabras, para que no tomen el agua esa, y no la podemos cortar, porque nace tanto que se nos ha hecho un arroyo. ¿Pero cómo le enseñás a un animal que esa agua no y que tomen del bebedero del corral?

E: Pensando en el agua y en esas cuestiones, en la salud y esta cuestión de que la Sala no esté más. ¿Adónde vas cuando tenés un problema de salud vos?

D: Te morís (risas). Nos ha pasado que... La Érica, la que se fue ahora, el año pasado dio a luz a su hijo en su casa.

E: ¿Porque quiso o porque no pudo salir?

D: No, ¡nunca llegó la ambulancia! Todo el mundo llamábamos. Me acuerdo que eran las 3 de la mañana, "che Dhanna la Érica está en trabajo de parto, ayúdenme a llamar a la ambulancia, no viene", 3 de la mañana, toda la comunidad llamando a la ambulancia, nació

el bebé acá, a las 5 de la mañana creo, morado porque se estaba asfixiando con el cordón y la ambulancia llegó a las 6.30 hs.

E: ¿Y el bebé cómo está?

D: Ahora está bien. Estuvo internado como 3 meses porque se le metió líquido en los pulmones. Después hemos tenido como accidentes en el cotidiano, un gaucho que se cae del caballo, que se quebró la pata, la mano, al hospital, y acá lamentablemente los colectivos son medio fantasmas en los horarios y están todos en la ruta, si vivís campo adentro, chau, date por muerto. Lo que sí tenemos muchos problemas en la época del verano es con las picaduras de las arañas, no con las víboras, las arañas, es una zona en donde corre mucho viento y el viento las trae, claramente. Y hemos tenido muchos problemas con las arañas. Al Alexis le picó una araña el año pasado acá en mi casa, fue acá a la Sala de Luján y le dieron unas pastillas, dijimos “bueno, no es tan grave”, y a los 5 días tuvimos que volver a ir, porque adonde le había picado en el pie, de una manchita chiquita se le hizo una mancha grande, se le hizo una costra, le salió pus y le salió toda una huevada en el cuello con salpullido, con costrita y con pus y era la araña, que era algo con negro el nombre.... Pero la pasó mal, lo atendieron mal encima en la Sala, le dieron cualquier huevada.

E: ¿Y tenés que ir sí o sí a Luján?

D: No, de ahí tuvimos que ir al Central, y en el Central cuando lo vieron dijeron “no, esta es una araña grave, no entendemos cómo todavía estás respirando, te podría haber bajado la cantidad de oxígeno que uno respira”, no sé qué huevada le dijeron, le plantaron inyecciones, lo tuvieron con suero 3 días. Y en la Sala de Luján le habían dado unas pastillas.

E: Y además tenés que llegarte hasta Luján, ¿cómo se fueron ustedes?

D: Nos fuimos en micro nosotros. Encima la araña lo picó en la tarde-noche y nos fuimos al otro día a la mañana. Entonces la idea del salón comunitario es esa, abrir una posta sanitaria, no digo que haya una emergencia todos los días y que haya una guardia, pero saber que día por medio haya un médico clínico que te pueda orientar y asistir es un avance.

E: ¿Y dónde se haría la Sala?

D: Estamos viendo acá porque los de YPF no nos quieren dar bola, no nos quieren dar un espacio, y hemos hablado muy estratégicamente hace días, hoy incluso también, de decir “de la ruta para allá, es de YPF, de la ruta para allá es de YPF, todo este zanjón es de Irrigación”, como unos vecinos se han hecho unas casitas un barrio ahí en el alto, dijimos “clavémosla acá”, si cuando venga YPF les vamos a decir “miren, no nos quisieron dar de allá, no nos jodan de este lado”. Aparte les hemos mandado 5 notas y las 5 notas me las sé

de memoria, pidiendo un espacio para un centro, para un salón comunitario, donde acá se cursa un secundario, les hemos mandado fotos, ahora estamos en la casa de mi abuela, pero el viernes pasado estuvimos en Las Gamelas, abajo del árbol. Queremos abrir nuevamente una posta sanitaria en la zona, es muy necesario, les mandamos la cantidad de niños que hay, de adultos mayores que tenemos, las problemáticas fuertes que hay en esta zona, como que hay mucha víbora de cascabel, hay muchas arañas viudas negras, las del cuadro hay muchísimas, entonces necesitamos tener un espacio así para nosotros, algo de la salud. Entonces le hemos mandado esas notas y como no nos han dado bola dijimos “metámonos acá, vamos viendo”, pero entendemos que es mejor pedir perdón que permiso.

E: En el Censo que hicieron, ¿cuántas familias había?

D: Nosotros lo hicimos hace 6 años atrás, este año tratamos de renovarlo, pero lo vamos a hacer más departamental, registramos 29 familias campesinas, puesteros y puesteras.

E: ¿Sabés cuánto dice el plan de ordenamiento territorial que hay en Agua de las Avispas? 14, en el 2018 cuando lo aprobaron.

D: ¡Qué atrasados que están! ¡Se han olvidado la mitad de los puestos! Que seguramente es el Alma, el agua del cajón, el agua blanca...

E: Ustedes al estar pegado el puesto a la ruta es más fácil, la cuestión es cuando vos vivís como donde vivías vos, ni hablar de que te saquen la basura, de que te lleven el agua. En este momento ellos tienen buena señal de celular, ¿vos tenés buena señal?

D: Sí, nosotros tenemos Claro y está la antena de Claro acá atrás, en la escuela. Igual vivir sobre la ruta tiene un “beneficio” y 500 que no los tenés. Por ejemplo, tenés el transporte al lado, es más rápido para llegar, más accesible, más cómodo, en cambio los que viven para adentro, llovió, se llevó el río la ruta y cagaron, quedaron aislados 20 días.

E: Y alrededor de eso, ¿vos pensás que las ripieras hacen daño en la ruta? No en la 7, sino para adentro.

D: Sí, no solamente destruyen las pocas... Entre que no vienen nunca a arreglar las calles, estos la terminan de destruir. Y no solamente destruyen las calles, te destruyen un ecosistema, te cortan las zonas de arreo de los mismos vecinos. Tener una ripiera te trae también un montón de cosas que te juegan en contra, basura que la tiran por cualquier lado, vienen y dejan perros tirados ahí que te terminan haciendo daño con las cabras, llama la atención mucho más a los ladrones, porque hay maquinaria, hay cosas que se pueden chorear, “bueno, no me robo la máquina, pero hay un vecino al lado, le pego una cachetada y me robo unas cabras. Y más que la policía por acá casi que ni viene, entonces es un trastorno, la ripiera tanto como el basural, como la cárcel y como la fábrica de papas, la Simplot. Todo el mundo pasa por la ruta 7 y dice “qué lindo, cómo han acomodado, hay un

ordenamiento territorial”, mentira, es una fachada que se ve por la orilla de la ruta, pero vos entrás un poquito para adentro y es distinto todo el panorama.

E: El quilombo que sabía de las papas es el que tenía doña Emilia con los animales que se le van para allá adentro y que es un despelote vuelta por medio, pero hay algún otro despelote más?

D: Sí, había problemas con el tema del agua. Entendemos que para lavar papas, para comer esas deliciosas papas fritas, porque son deliciosas, lavan las papas con un químico y tienen una represa atrás que está al descubierto. Todo el agua va ahí y todos los animales van a tomar el agua ahí, porque no está cerrado. No sé si ahora lo habrán hecho porque fuimos y les dijimos “no pueden tener esto así abierto porque las vacas si no están con el culo para el norte ya van a estarlo en cualquier momento”, es agua con químicos con la que vos lavas las papas, entonces no estaba bueno eso. Y en el basural pasa lo mismo, vienen y te tiran todo... Y no es que el basural tiene un sector, el basural va creciendo y cada vez hacen más pozos, cada vez se extiende más. La cárcel, empezó una cárcel chiquita, bueno, nos llamamos, la estiraron, bueno, la estiraron más, le hicieron un viñedo, la estiraron más y la siguen estirando. Y eso tiene un impacto ambiental muy fuerte. Y más en esta zona que en la zona de Agua de las Avispas se reconocen 3 variedades de jarilla, que hay una que solamente existe acá, en otros lugares no está. Entonces tampoco les importa eso. Siguen ampliando las empresas, las ripieras se siguen metiendo, no cuidamos ni conservamos. El puestero, la puestera, de lo que hace ya más no va a poder hacer.

E: Pensar en un proyecto a futuro, en mirar el territorio de otra forma distinta de cómo lo mira el estado en muchos casos por ejemplo, en cuántas cuestiones estas que nombraste está el estado: que no se mantenga la ruta, que YPF que es del estado no te mire el agua que está saliendo de tu puesto, que te falte conectividad, que no tengas escuela, Sala... Y cómo el Estado mira este lugar y cómo lo mirás vos y la gente con la que estabas sentada recién, pensando en un proyecto a futuro, pero haciendo cosas hoy. La escuela la pensaron y se está gestando ahora. A mí lo que me llamó la atención, y lo que me gustó de preguntarles a ustedes, es esta cuestión de diferencia de cómo ves el territorio con un futuro que otra gente no lo ve. Y a raíz de eso, lo que me llamaba la atención era esto, yo preguntaba “qué es un San Vicente”, estamos en la casa de la Brígida que es tu abuela y en octubre va a haber un tema acá, que la Brígida decía cuándo se hacía el San Vicente y dónde se hacía el San Vicente, ¿y ahora quién sigue con eso? Me parece que es una cosa súper importante que los une, pueden estar más o menos amigados, pero cuando está el San Vicente vienen todas y todos. ¿Qué es un San Vicente para vos?

D: Primero que nada, aclarar quién es el San Vicente: es el santo de la lluvia. Entiendo mucho, me parte el alma saber que este año está como difícil, que la Brígida todos los años

ha sido la promotora, que es el primer domingo de octubre, que es agradecerle y pedirle al San Vicente que llueva, que no deje de llover, que caiga una buena parición, entendiendo que a partir de los primeros días de octubre hasta el 15 empiezan las pariciones en la zona, entonces es como un 1° de agosto que le agradecemos a la Pachamama, acá le agradecemos a un santo para que no deje de llover, y que en esa lluvia traiga la bendición a los puestos, que es lo que más esperamos de agosto, setiembre y octubre, que es la época de la lluvia, que es cuando el campo revive. Después entendemos que en setiembre la primavera es la época más linda que todos vivimos. Y la parte del San Vicente tiene eso, que convoca a todos los puesteros, es verdad no te llevas bien con todo el mundo, no es necesario llevarte bien con todo el mundo, pero las fiestas culturales son las que hacen que dejemos las asperezas de lado y nos podamos sentar y mirar ese futuro que vos decís, “estamos acá para que llueva, para que nos vaya bien a todos”, reconocer también el trabajo cotidiano de toda la familia, pedir a un santo que no deje de llover, que siga cuidando este sector. Más allá de, como vos decís, que es una zona muy cascoteada por todos lados, pero el espíritu y lo cultural siempre intentamos conversarlo, modificar algunas cosas, pero conservarlo.

E: Pero digo, pensando en estas cuestiones, ¿cómo se está haciendo la escuela? Entre la gente que se junta y la hace, más allá de que pueda haber una persona como vos en este caso, que pueda ayudar un poco más, o traído alguna idea, pero todos ponen un poco. Pienso en el San Vicente y todos ponen un poco.

D: Es lo mismo. La que coordina el San Vicente, hay veces que se hacen en conjunto, mi abuela siempre los hace un 1 de octubre, pero un vecino, ponele la Dhanna este año dice “che yo le voy agradecer al San Vicente, me voy a acoplar con la Brígida, entre las dos vamos a hacer un ternero a la llama, o carne a la olla para toda la comunidad”. Pero después toda la comunidad trae lo suyo, su comida, se arman mesones largos y se comparte todo.

E: Y se baila.

D: Primero se chupa (risas), después se come, se chupa y se arma el baile. Y en el permanente que cada uno va a tomar un trago de vino, de cerveza, tenés que arrimarte y decir “San Vicente, salud” y es un trago para el San Vicente y un trago para vos. Esto se tiene que hacer durante todo el día. Después tipo 5 de la tarde, generalmente la más antigua de las mujeres de la comunidad tiene que tomar el santo con las dos manos y empezar una procesión, siempre hacemos como 1 km y medio, antes hacíamos como 5 km, ahora 1 km y medio, 2, caminando con el santo campo adentro, o por las calles, y en ese andar es sacar el santo, que él vea cómo es la situación en el campo, que se chupe el calor y se va bailando detrás del santo, van las guitarras, se le va echando vino. Cuando llegamos hasta

el lugar acordado, se le reza un padrenuestro, el ave maría, todo ese circo religioso, y después se vuelve con el santo bailando y tomando nuevamente.

E: ¿Vos creés? ¿Vos sos creyente?

D: ¿Del San Vicente? Sí, pero no soy creyente de que tengamos que rezarle. Yo soy muy creyente en esto de lo cultural, es como el Gauchito Gil, es gente, son historias que han ocurrido en la vida. Y la Pachamama es algo cultural que nos han traído nuestros ancestros de las comunidades indígenas, afrodescendientes, que después una también entiende que es verdad que hay que agradecerle a la tierra. Entonces es como un santo más. En el San Vicente sí creo muchísimo en él, pero no me cierra la parte de cuando tenemos que rezarle un ave maría, un padre nuestro, ¿por qué metemos a la iglesia, qué tiene que ver? ¿El santo alguna vez fue a la iglesia? Nunca le hemos preguntado.

E: Y la otra cuestión, para mí la cuestión cultural, de la identidad, tiene que ver con lo que hacemos todos los días. Entonces yo comparaba y miraba, y muchas de las cosas que se hacen en el San Vicente, salvo la parte del santo, que se reza, se hace también en las juntas.

D: Sí, acá los viejos no pierden motivos.

E: Claro, el punto es que te podés llevar mejor o peor con el vecino, pero cuando te tenés que juntar te juntás.

D: Sí, que no pasa ahora con este festival del Matucho, que es el segundo festival que clavamos este año y tiene mucho que ver por qué el festival. Incluso cuando lo hicimos el año pasado muchos vecinos nos dijeron ¿“por qué hacen esto, si esto no es nuestro?”. Entonces en una reunión yo les dije “¿Cómo que no es nuestro? ¿Usted no es productor caprino? ¿Usted no busca todos los años su mejor reproductor para echarle a las cabras? Cómo no es nuestro, si es algo que hacemos permanente, es el trabajo concreto, es un espacio donde, sí, elegimos el mejor reproductor, pero en ese elegir también hay un taller de decir “che, hay que hacer esto”, en el camino de lo legal, de decir “los animales tienen que estar vacunados”, porque uno es inconsciente, trae un castrón de afuera que trae la tuberculosis y perdiste todo el piño de las cabras y te quedaste en la calle. Entonces el festival del matucho es eso, es demostrar las producciones caprinas que tenemos, la calidad de cabras que tenemos, que apostamos a la cabra criolla, a la nativa, que elegimos el mejor reproductor no porque es hombre, sino que con ese tenemos mejores chivos para intentar sobrevivir en el campo. Y también velo por un lado como esto “nos juntemos todos los vecinos, traigamos nuestros animales, hagamos juegos para la gente que viene de afuera, que vean algo cultural en el campo”. Este año vamos a implementar la ensillada, desarmar las monturas y que una mujer que viene de afuera a ver en cuánto tiempo arma la montura.

E: ¿Y va a saber armar la montura?

D: Y, se van a preguntar. Y después hacerlo entre hombres y mujeres campesinos para ver si las mujeres en el puesto saben ensillar o no, y demostrarle a su compañero que la mujer puede ensillar, que sabe ensillar. Entonces esos juegos los vemos como muy chistosos, nos reímos, pero van con doble sentido, es demostrar que es un trabajo igualitario, algo cultural que estamos haciendo acá en la zona, y que es algo que estamos haciendo casi todos los puesteros: reproducir cabras.

E: Durante la fiesta del Matucho vos decías recién que viene la veterinaria también, ¿para mirar el estado y vacunar a los bichos?

D: No, eso lo vamos a hacer previo, porque a través de la UST tenemos una veterinaria que nosotros nos reímos acá con todos los vecinos, porque la miramos y es como “esta la parió una cabra”, porque la veterinaria, Magdalena se llama, las mira a las cabras y dice “esta cabra tiene esto” y vos decís “¿cómo?”. Y claro, ella se especializó solamente en cabras, porque le gusta, es su trabajo fuerte, entonces sabe. Siempre nos reímos y decimos que hay que llamarla porque ella sabe más y es verdad, sabe un montón. Y lo que nosotros queremos hacer, en este de tener lo legal, de vacunar, que a todos los animales reproductores de la zona se le pueda hacer el sangrado y verificar que estén en condiciones para la próxima cubrir las cabras, para el próximo servicio, y tener lo legal de que si nos cae la Municipalidad con lo de la inspección le decimos “no, los animales están en condiciones, tienen su libreta sanitaria”, que si el productor de acá de las Avispas quiere cambiárselo a uno de Santa Rosa tenga los papeles. Porque hay algo que también es muy cultural en el campo, que el otro día lo discutía, que es el tráfico clandestino del puestero. En las épocas cuando vamos a empezar a echar a los castrones, en mayo, yo llamo a un vecino de Tupungato, “¿tenés un castrón”, “sí”, “mirá te lo llevo por acá adentro, nos juntamos, lo traemos”, un tráfico ilegal. Justamente porque no sabés qué animal estás recibiendo y lo que te puede llegar a perjudicar.

E: ¿Y lo traés para cambiar la sangre digamos?

D: Claro, para cambiar la sangre, para mejorar el piño, pero te podés echar un gran moco, sin saber qué animal traés, con enfermedades... Entonces ese tráfico ilegal vamos a intentar hacer que sea legal, que vos puedas salir por la ruta 7 y que pasés por todo Luján de Cuyo con el castrón arriba de la camioneta, y si te paran “acá tengo los papeles”, digo, vos productor tenés todo el derecho de salir con tu animal bajo el brazo si querés, con una cadena y pasearlo. Nadie te puede decir nada si lo tenés en condiciones. Y que hoy en día lamentablemente, esto de hablar de las políticas que vos me preguntabas qué es lo que nos hace falta para poder tener una mejor comercialización en la zona, y es eso, es tener todo en regla. Y muchas familias campesinas te dicen “no, porque hay que ir hasta el centro...” Te lo podemos resolver, lo podemos gestionar, tener todo en regla, que el día de mañana

vos vendas 100 chivatos tuyos y que nadie te pueda venir a decir “te vamos a quitar los animales porque no están vacunados” o porque no tenés los papeles. Todo eso englobaría en el festival del Matucho, que es mejorar a la raza, tener las cosas en condiciones. ¿Lleva un tiempo? Y sí, pero te quedás tranquilo todo el año que viene alguien y tenés tus papeles al día, que cuesta.

E: ¿La idea de la Cooperativa es un poco eso?

D: Sí, la idea es tener todo en regla en los puestos, lo que es RENPA, (no entiendo qué otra cosa dice 53.43), lo de la AFIP, que cada vecino pueda tener su facturero, porque es lindo, tiene sus beneficios tener un facturero, tener un pequeño aporte jubilatorio, una mediana obra social, que somos de Luján y te puede tocar la obra social en Santa Rosa, pero la tenés, y también vender algo en lo legal, que es registrar el animal que vos tenés. Eso sería una parte de la Cooperativa. Y la otra esto que vos decías, de buscar un horizonte más lindo en la comunidad, que en la Cooperativa podamos ingresar para tener proyectos de mejoras en las viviendas, que llegue forraje para repartir a la comunidad, hay muchas cosas que una Cooperativa te puede respaldar en una comunidad, entonces queremos que eso funcione así.

E: Muchas gracias.