

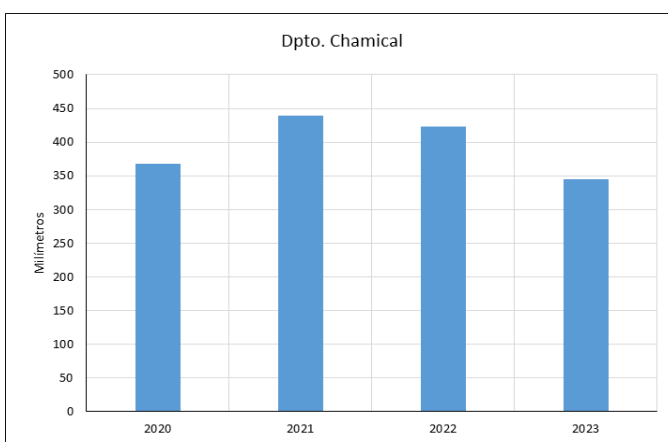
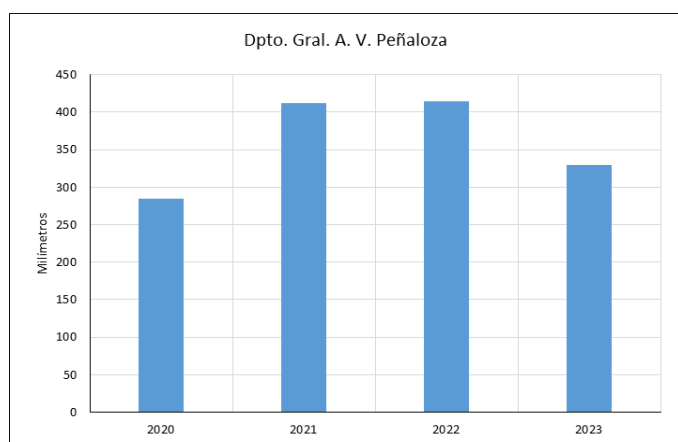
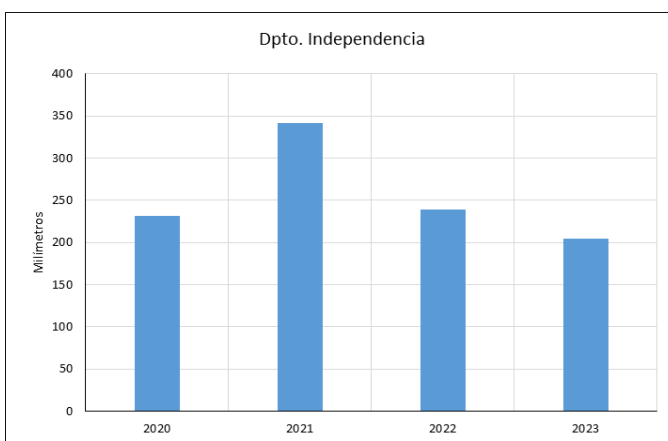
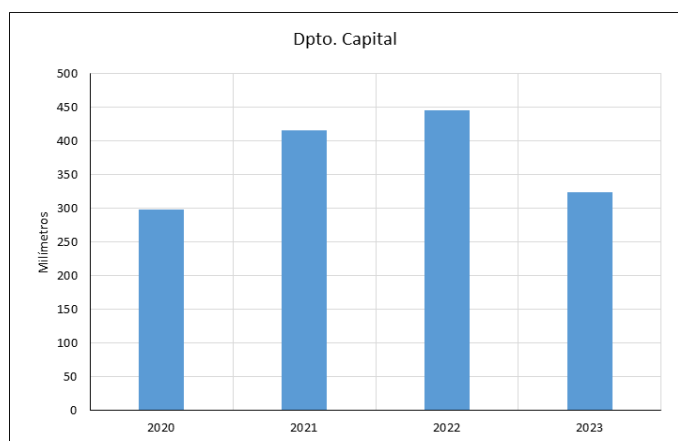


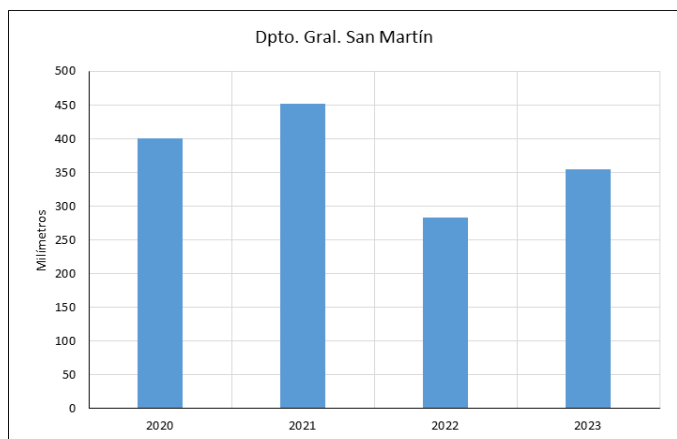
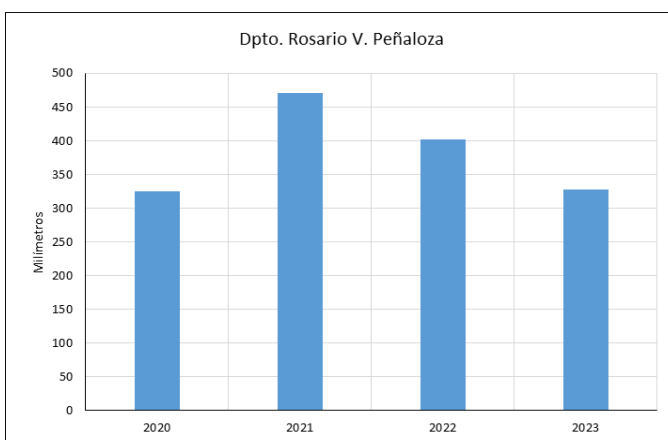
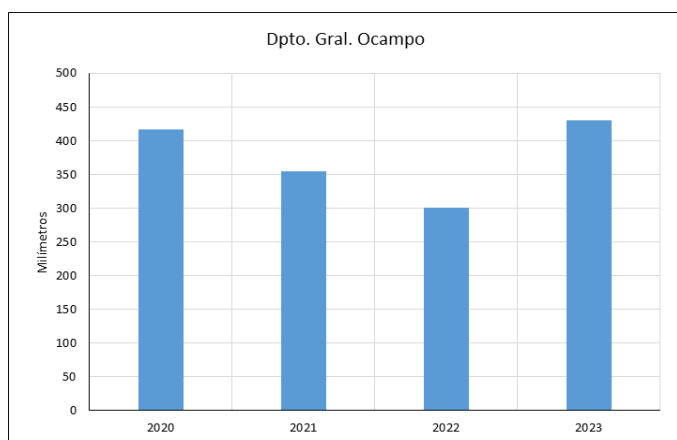
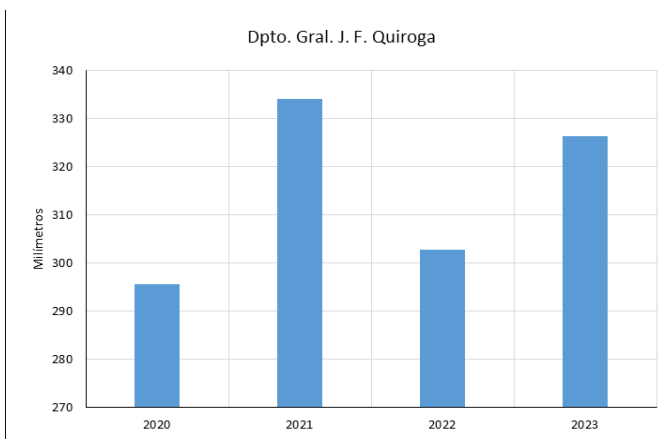
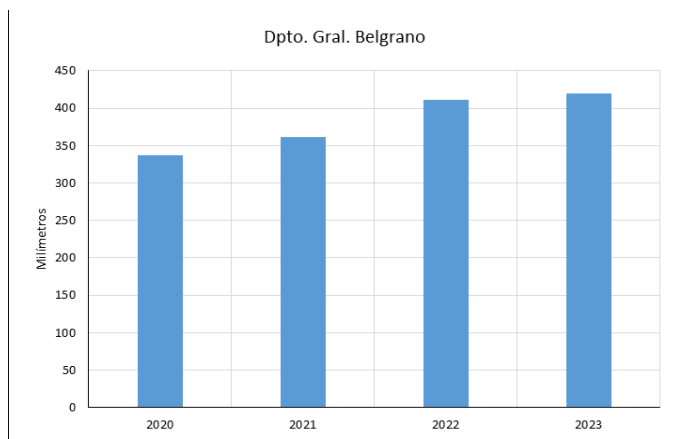
Informe N°: 0015
Fecha: 17MAY24

Autores: Domingo Garay
Colaboradores:

Datos anuales de precipitación departamental (mm) Llanos de La Rioja 2020 - 2023

Departamentos	2020	2021	2022	2023
Capital	298	416	444	323
Independencia	231	341	239	205
Gral. A. V. Peñaloza	285	412	414	330
Chamical	367	440	423	345
Gral. Belgrano	337	361	411	419
Gral. J. F. Quiroga	296	334	303	326
Gral. Ocampo	417	355	300	429
Rosario V. Peñaloza	325	471	402	328
Gral. San Martin	401	452	282	354





Notas:

1. Los datos presentados son una aproximación general del comportamiento de las precipitaciones en cada departamento de la región. De ninguna manera estos representan los registros pluviométricos de todas las localidades, algo que resultaría de gran complejidad debido a la variabilidad espacial que presenta el régimen de precipitaciones a nivel regional e incluso departamental.

2. Los datos utilizados para los cálculos son tomados tanto de la Red de Pluviómetros de Llanos, integrada por Productores Rurales, Bomberos Voluntarios, Defensa Civil, Áreas Municipales, Campos Experimentales y Agencias del INTA, Comisarías y Destacamentos Policiales; como también de estaciones meteorológicas del INTA y del Servicio Meteorológico Nacional.